LE PETIT ATLAS MARITIME

TOME IV.

Contenant

L'EUROPE

ET LES DIVERS ETATS

QU'ELLE RENFERME

Excepté la France

Arrivet inv. ... Sculp.

NW
912
B444p
v.4

31682

Table des Cartes et Plans du Quatrieme Volume

EUROPE

1. *Carte generale de l'Europe*
2. *Carte des Isles Britanniques*
3. *Carte de l'Angleterre*
4. *Les Entrées de la Tamise*
5. *Plan de la Ville de Londres et Environs*
6. *L'Isle de Wight et Costes voisines*
7. *Portsmouth et Environs*
8. *Isle de Portsey, Ville et Havre de Portsmouth*
9. *Port de la Rye*
10. *Baye et Port de Plymouth*
11. *Ville et Citadelle de Plymouth*
12. *Plan d'Yarmouth et Costes voisines*
13. *Carte de l'Ecosse*
14. *Le Golphe d'Edimbourg*
15. *Les Isles Orcades*
16. *Les Isles de Schetland*
17. *L'Irlande*
18. *Plan de la Ville de Dublin*
19. *Port et Ville de Kingsail*
20. *Plan de la Ville de Galloway et ses Environs*
21. *Norwege Suede et Laponie*

31682

22. *Le Spits-Berg*
23. *L'Islande*
24. *La Mer Blanche*
25. *La Moscovie Europeene I.re Feuille*
26. *La Moscovie Europeene II.e Feuille*
27. *Le Golphe de Finlande*
28. *Carte des Passages de Cronstadt et Cronslot*
29. *Ville et Port de Petersbourg*
30. *Carte de la Mer Baltique*
31. *Golphe de Bothnie contenant la Partie Meridionale*
32. *Suite du Golphe de Bothnie, Partie Septentrionale*
33. *Les Environs de Torneo*
34. *La Ville de Stockholm et ses Environs.*
35. *Carte des Cherems ou Passages des Vaisseaux pour aller a Stockholm.*
36. *Carte du Dannemarck*
37. *Carte du Passage du Sund*
38. *Carte de l'Isle d'Amak et de ses Environs avec les Passages pour la Mer Baltique*
39. *Plan de Coppenhague et de son Port*
40. *Carte de la Hollande*
41. *Les Passages de Texel et de Flie ou Vlie*
42. *Ville d'Amsterdam*
43. *Roterdam et Environs*
44. *Carte de la Zéelande*
45. *Ville et Port d'Ostende*
46. *Ville de Nieuport*
47. *La Carte de la Manche*
48. *Le Golphe de Gascogne*

49. Carte générale des Costes de France et d'Espagne.
50. Plan de St. Sebastien 50* Port du Passage
51. Plan du Port Ferrol
52. Environs du Cap Finisterre et Baye de Corcubion.
53. Baye de la Corogne
54. Baye de Vigo et Isles de Bayona
55. Port de Lisbonne et Environs
56. Baye de Cadix
57. Ville de Cadix
58. Carte generale de la Mer Mediterranée
Le Détroit de Gibraltar voyez le Tome 3.
59. Baye de Gibraltar
60. Ville de Gibraltar
61. Rade et Ville d'Alicant
62. Baye et Ville de Carthagene
63. Ville et Port de Barcelone
64. Plan de Palamos
65. Baye et Ville de Capdaquiet
66. Isles de Majorque, Minorque et Yvice
67. Port Mahon
68. Carte du Golphe de Lyon et des Costes de France et d'Italie avec les Isles voisines, Le Golphe de Venise &c.
69. Plan de Nice
70. Baye de Ville-Franche
71. Port Ville et Chateau de Ville-Franche
72. Ville de Monaco
73. Carte de l'Etat de Genes
74. Ville de Savone
75. Ville de Genes et Environs

76. *Golphe de l'Espeei*
77. *Plan de Porto Venere*
78. *Ville de Livourne*
79. *Ville et Port de Civita vecchia*
80. *Port Hercole ou Port Hercule*
81. *L'Isle d'Elbe*
82. *Port Ferare dans l'Isle d'Elbe*
83. *Porto Longon dans la d.e Isle*
84. *Golphe de Naples*
85. *Plan de Bayes et de Poussole*
86. *Plan de Gaette*
87. *Baye et Ville de Tarante*
88. *Le Royaume de Naples*
89. *L'Isle de Corse*
90. *Ville et Mouillage de Calvi, en Corse*
91. *Ville de Corte dans l'Isle de Corse*
92. *Baye de Campo moro et de Valinco dans l'Isle de Corse*
93. *Plan de Porto vecchio dans l'Isle de Corse*
94. *Port et Ville de Boniface en Corse*
95. *Carte des Bouches de Boniface*
96. *L'Isle de Sardaigne*
97. *Golphe de la Yasse en Sardaigne*
98. *Golphe de l'Oristan en Sardaigne*
99. *L'Isle de Sicile*
100. *Entrée du Phare de Messine et Costes voisines*
101. *Ville et Port de Messine, en Sicile*
102. *Ville et Port de Palerme, en Sicile*
103. *Plan de Melazzo, en Sicile*
104. *Ville et Port de Trapano en Sicile*

105. *Ville et Port de Siracuse en Sicile*
106. *L'Isle de Malthe*
107. *Ville de Malthe et Environs*
108. *Carte du Fond du Golphe de Venise et l'Istrie*
109. *Environs de la Ville de Venise* 109.* *Ville de Venise*
110. *Port et Ville de Trieste*
111. *Port de Pole*
112. *Carte de l'Etat de Raguse*
113. *Port et Ville de Zara dans la Dalmatie*
114. *Port et Ville d'Ancone, sur le Golphe de Venise*
115. *Plan de Brindisy, sur le Golphe de Venise*
116. *Carte de la Morée et de la Grece*
117. *Carte du Peloponese, avec les noms anciens et moder.nes*
118. *Isle de Candie*
119. *Ville de Candie*
120. *Ville et Port de la Canée*
121. *L'Archipel*
122. *Le Canal des Dardanelles*
123. *La Mer de Marmara*
124. *Ville et Port de Gallipoly*
125. *Ville de Constantinople*
Carte de la Mer Noire, voyez le Tome 3.e
126. *Carte de la Crimée*
127. *Carte des Embouchures du Tanais et Plan de la Ville de Nova-Krepa*
128. *Plan de la Ville d'Asoph ou Azak*

Fin du Quatrieme Volume

Cercle Polaire Arctique
Islande
Iᵉ de Fero
Iᵉ de Schetland
Orcades
Premier Meridien fixe a l'Isle de Fer en 1634
O C E A N
ISLES BRITA
NIQUES
Edimbourg
Dublin
IRLANDE
la Manche
Brest
Belle Isle
la Rochelle
C. d'Ortegal
C. Finisterre
Madrid
Lisbonne
Gibraltar
Tanger
Toulon
Corse
Sardaigne
Sicile
Naples
Palerme
Malte
Prague
BOHEME
Vienne
Buda
HONGRIE
P O L O G N
Varsovie
G. de Finlande
BALTIQUE
Alger
Tunis
Tripoli
G. de Gabes
G. de Sidra
M E R
M E D I T E R R A N
Candie
I. de Candie
P A R T I E   D' A F R I Q U E

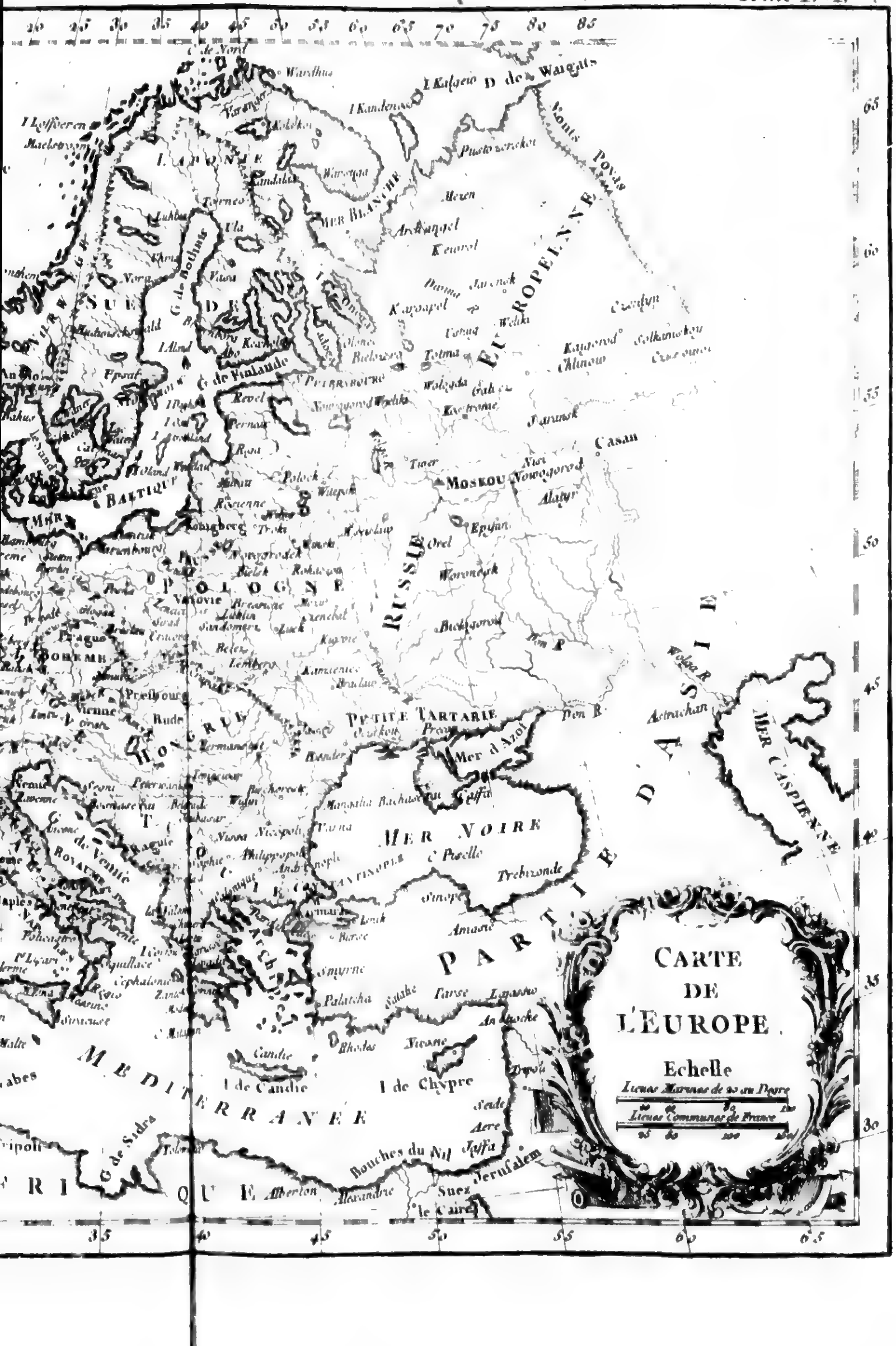
CARTE
DE
L'EUROPE.
Echelle
Lieues Communes de France
LAPONIE
MER BLANCHE
RUSSIE EUROPEENNE
MOSKOU
Casan
POLOGNE
RUSSIE
HONGRIE
PETITE TARTARIE
Mer d'Azof
MER NOIRE
Trebizonde
MER CASPIENNE
PARTIE D'ASIE
Astracan
I de Candie
I de Chypre
Bouches du Nil
Jerusalem
Jaffa
Alexandrie
le Caire
Suez
Smyrne
MEDITERRANEE
G. de Sidra
Tripoli
D. de Waigats
Petersbourg
G. de Finlande
Revel
Riga
Konigsberg
Varsovie
Cracovie
Prague
Vienne
Bude
Presbourg
Arkangel
Rhodes
Candie
Trebizonde
Naples
Malte

ISLES
BRITANNIQUES
Lieues Marines de France et d'Angleterre
Isles de Schetland
Isle de Mainland
I. de Farro
Isles Orcades
I. Pomona
Cap Dunasbay
Cap Wrath
MER DU NORD ou D'ALLEMAGNE
MER D'ECOSSE
I. Lewis
Baye Tarbet
Golphe de Muray
Buchan ness
Aberdeen
Montrose
Golphe d'Edimbourg
Barwick
New Castle
Galloway
I. de Man
York
Cap Flamborough
Dogers Bank
Connaught
Dublin
Munster
Anglesey
Carnarvan
Chester
Montgommery
Coventry
Principauté de Galles
Cambridge
Yarmouth
Ipswich
Londres
Canterbery
Calais
Kinsasaille
Cap Clare
Cap Cornwal
Lands End
Cap Lezard
Cap Start
Portland
LA MANCHE
Normandie
FRANCE
Picardie
Dieppe
Meridien de Londres
Meridien de Paris
Longitude Occident du Meridien de Paris

ECOSSE
IRLANDE
I de Man
I.Anglesey
Holy Head
Beaumaris
Dublin
Wiclow
Arklow
Downe
CANAL DE S GEORGE
Canal de Bristoll
Radnor
Cardigan
Carmarden
Oxford
Bristoll
Bath
Somerset
Devon
Dorset
Hant
I de Wight
Barwick
Longitude Occidentale de Paris

CARTE DE L'ANGLETERRE
Echelle de Trente Lieues communes
5 10 15 20 25 30
Barwick
Carlisle
Durham
Whitby
Scarborough
Flamborough
York
Humbert F.
Boston
Norwich
Yarmouth
Suffolk
Harwich
Colchester
Oxford
Bristoll
Bath
Guilford
Sussex
Cantorbery
Tamise R
Pas de Calais
Boulogne
Etaples
Calais
I de Wight
Portland
Meridien de Paris
Longitude Occidentale de Paris

Tome IV. N° 4.

CARTE DES ENTRÉES DE LA TAMISE.
Echelle de Dix Lieues Communes
SUFFOLK
ESSEX
KENT
SUSSEX
ENTRÉES DE LA TAMISE
PAS DE CALAIS
Cap d'Orford
Ipswich
Colchester
Chelmsford
Londres
Rochester
Maidstone
Canterbury
Nort Foreland
Sud Foreland
Douvres
Dungeness
Calais
Longitude Occidentale du Meridien de Paris
Latitude Septentrionale

Tome IV N° 5

PLAN DE LA
VILLE DE LONDRES.
et ses Fauxbourgs.
Echelle de Mille Toises
la Tamise
Deptford
Stepney
Hackney
Spittle
Fields
Tower
Hamlets
Kingsland
Hoxton
Islington
LA TAMISE
SOUTHWARK
BOURG DE
Newington
LIBERTE DE WESTMINSTER
HYDE
Renvoy
a. La Tour de Londres
b. S. Paul de Londres Cathedrale
c. Le Port de Londres
d. Le Pont de Westminster
e. Hopital de Bethleem
f. Maison de Ville
g. Hopital des bien Eleves
h. Charing Cross
i. Abbaye de Westminster
k. Piccadilly
l. White hall
m. Palais et Parc St. James

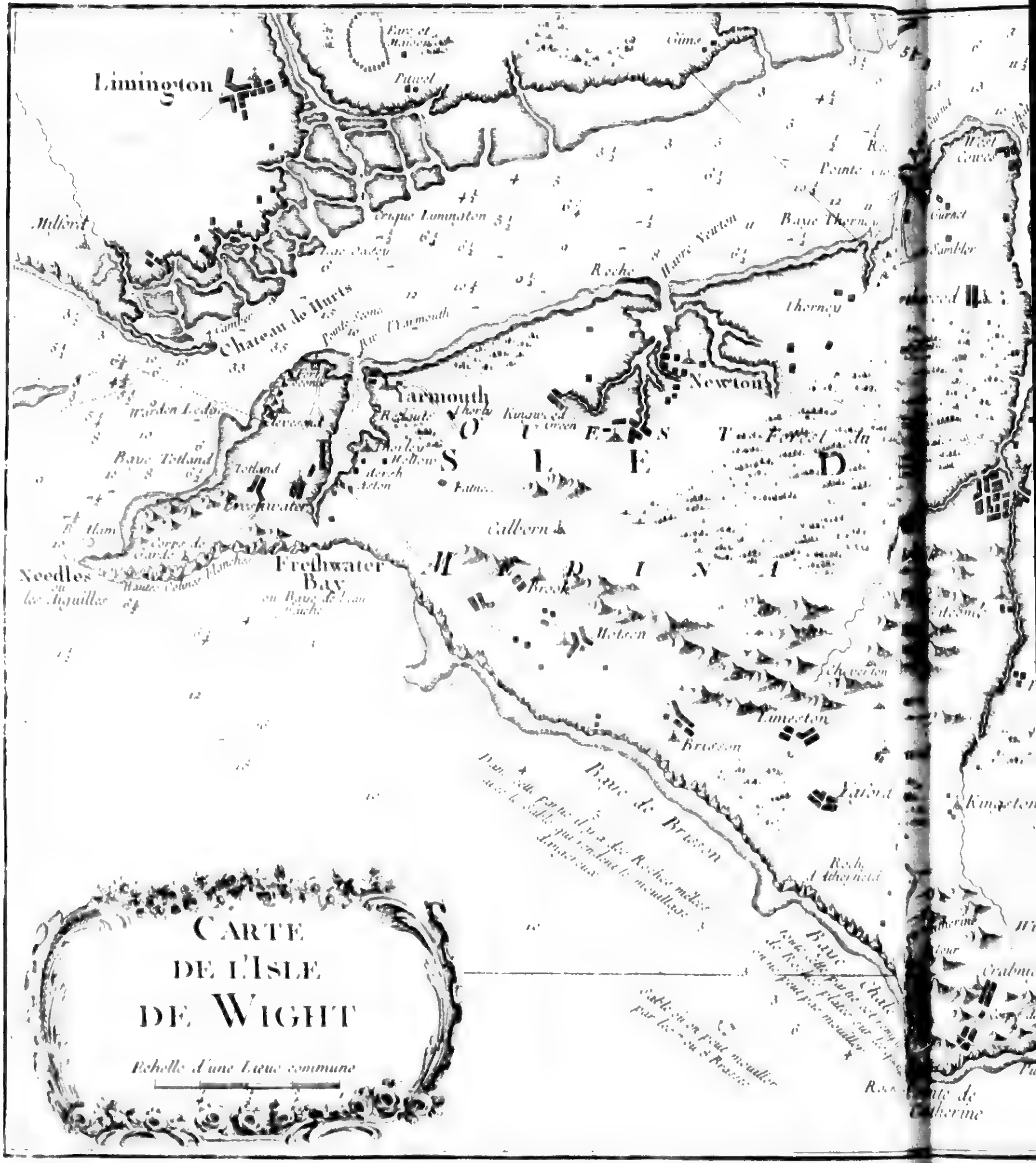
CARTE
DE L'ISLE
DE WIGHT
Echelle d'une Lieue commune
Limington
Milford
Chateau de Hurts
Yarmouth
Newton
Needles
ou les Aiguilles
Freshwater
Freshwater Bay
Warden Ledge
Baye Totland
Totland
Calbern
Brook
Motson
Limeston
Brixton
Baye de Brixton
Thorney
Baye Thorney
Havre Newton
Roche
Kingston

Tome IV. N° 6

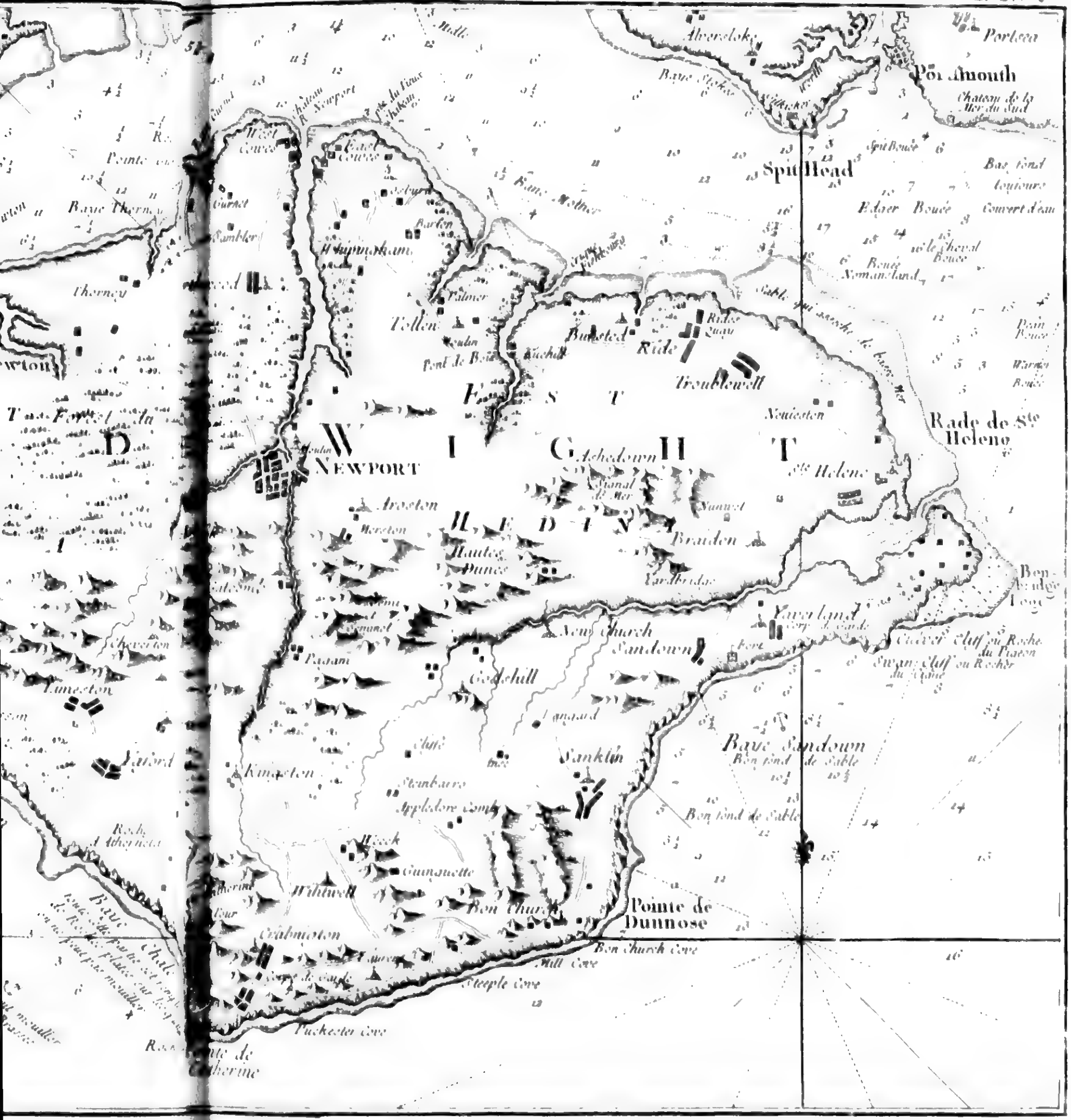

Portsmouth
Portsea
Alverstoke
Chateau de la Mer du Sud
Spit Head
Bas fond toujours Couvert d'eau
Edger Bouée
le Cheval Bouée
Bouée Nomansland
Rade de Ste Helene
West Cowes
East Cowes
Wippingham
Tollen
Binsted
Ride
Troublewell
Newport
W I G H T
Ashedown
Arreton
Brading
Yaverland
New Church
Sandown
Godshill
Baye Sandown
Bon fond de Sable
Sanklin
Appledore Comb
Gunnevelle
Bon Church
Whitwell
Kingston
Pointe de Dunnose
Bon Church Cove
Mill Cove
Steeple Cove
Puckester Cove
Pointe de Catherine
Thorney
Baye Thorney
Calbourn
Crabmoton

Plan de Portsmouth
et environs
Avec les Rades de Spit Head
et de S.te Helene.
Echelle d'une Lieue commune.
West Witering
Cackham
I. Thorney
Entrée du Havre de Chichester
Isle Haling
Northwood
Leigh
Havant
Langston
Bedhampton
Farlington
Drayton
Remond
Cosham
Fort
Hilsey
Kingston
Isle de Portsea
Milton
Portsmouth
Porchester
Havre de Langston
Bas fond
Barre
Rade de Helene
Spit Head
Brickiln ou Briquerie
Haverstoke
Ride
Buneted
Doublewel
Nunwell
S.te Helene

CARTE DE L'ISLE DE PORTSEY,
ET HAVRE DE PORTSMOUTH.
Echelle d'une Lieue Commune de France
1 L
Porchester
Fᵗ de Portsey
ISLE
DE
Kingston
King's Dock ou le Chantier Royal
PORTSEY
Portsey
Milton
Gosport
Port de Portsmouth
PORTSMOUTH
Prairies ou Marais
Fort de South Sea
Fort
Havre de Langston
Bas fond
toujours couvert de la Mer

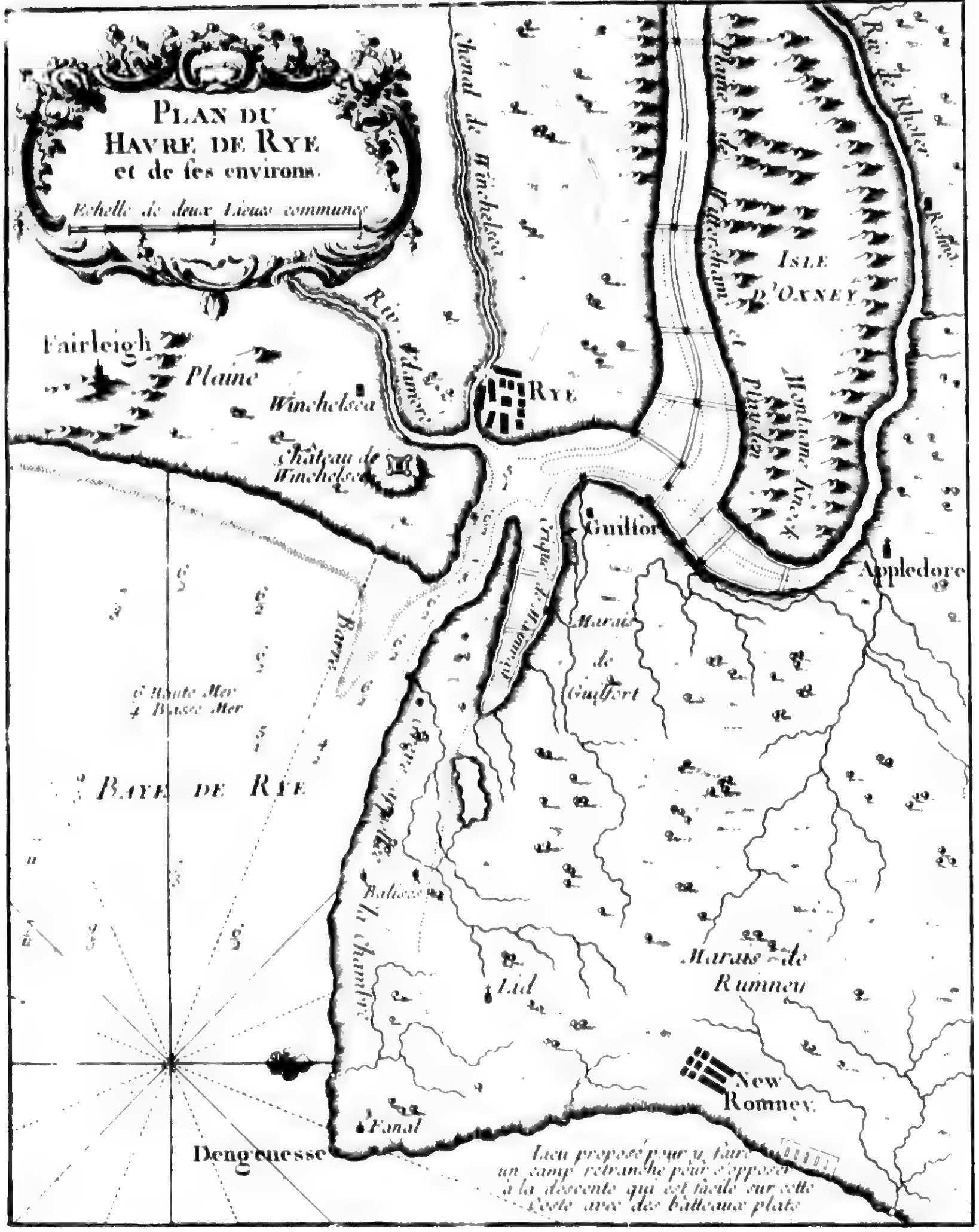
PLAN DU
HAVRE DE RYE
et de ses environs.
Echelle de deux Lieues communes
Fairleigh
Plaine
Winchelsea
Chateau de Winchelsea
RYE
Chenal de Winchelsea
Riv. de Rother
ISLE D'OXNEY
Guilfor
Appledore
Marais de Guilfort
6 Haute Mer
4 Basse Mer
BAYE DE RYE
Balise
Lid
Marais de Rumney
New Romney
Fanal
Dengenesse
Lieu proposé pour y faire un camp retranché pour s'opposer à la descente qui est facile sur cette Coste avec des batteaux plats

CARTE DE LA
BAYE ET PORT
DE PLIMOUTH
Echelle d'une demie Lieue
Saltasche
Chau de Trematon
Line R.
John R.
Le Dock ou Arsenal de Marine
Stoke
Stonhouse
PLIMOUTH
Citadelle
Catdown
Bouée
I de Réeffe
Oxtone
Ridfort
Castle Acourpée
Tour a Feux
Pte de Stadon
Causon
Baye de Causon
Rame
Tour a Feux
Winberry
Shagstone
Yalmie R.

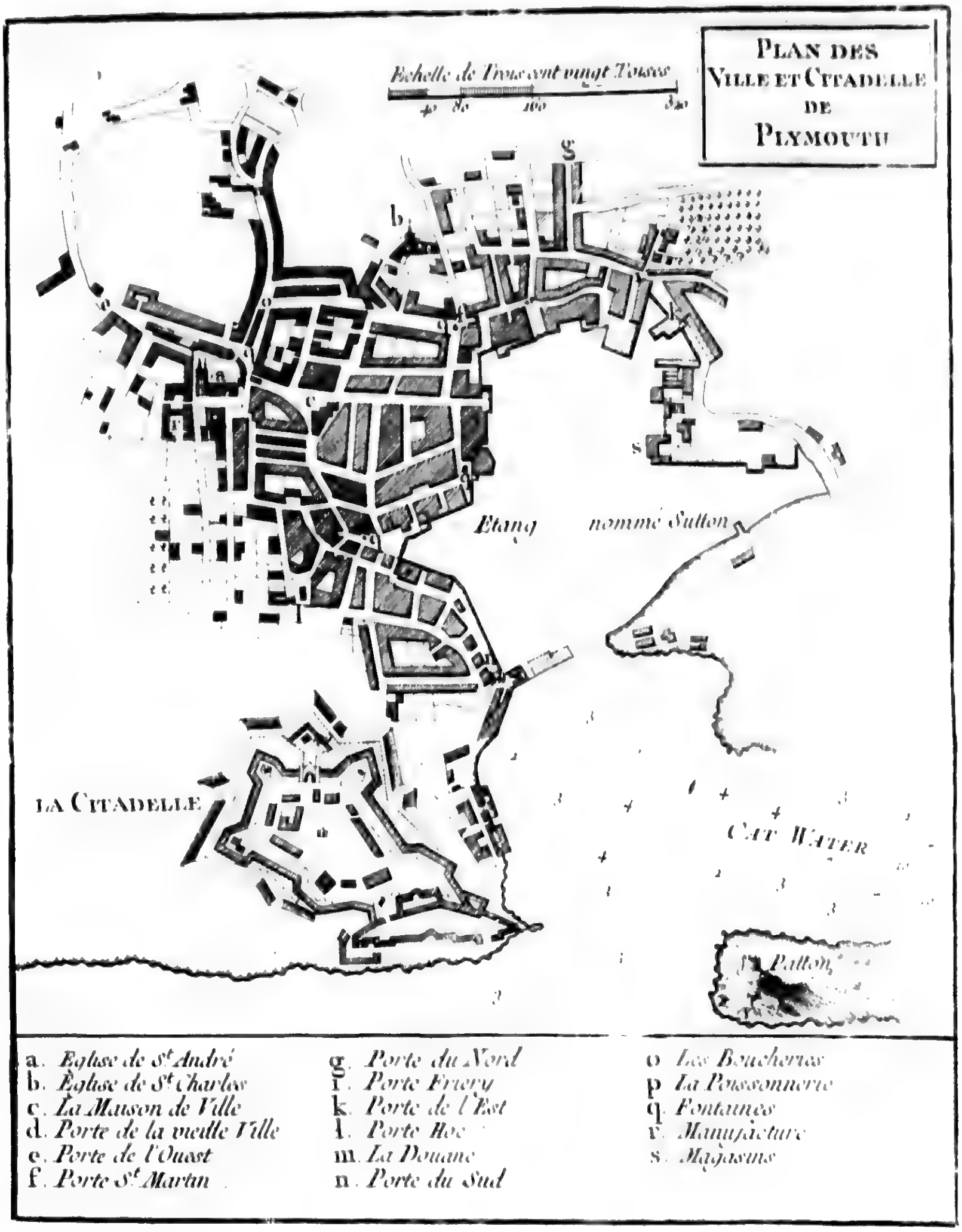
PLAN DES
VILLE ET CITADELLE
DE
PLYMOUTH
Echelle de Trois cent vingt Toises
40 80 160 320
Etang nommé Sutton
LA CITADELLE
CAT WATER
a. Eglise de St. André
b. Église de St. Charles
c. La Maison de Ville
d. Porte de la vieille Ville
e. Porte de l'Ouest
f. Porte St. Martin
g. Porte du Nord
i. Porte Friery
k. Porte de l'Est
l. Porte Hoe
m. La Douane
n. Porte du Sud
o. Les Boucheries
p. La Poissonnerie
q. Fontaines
r. Manufacture
s. Magasins

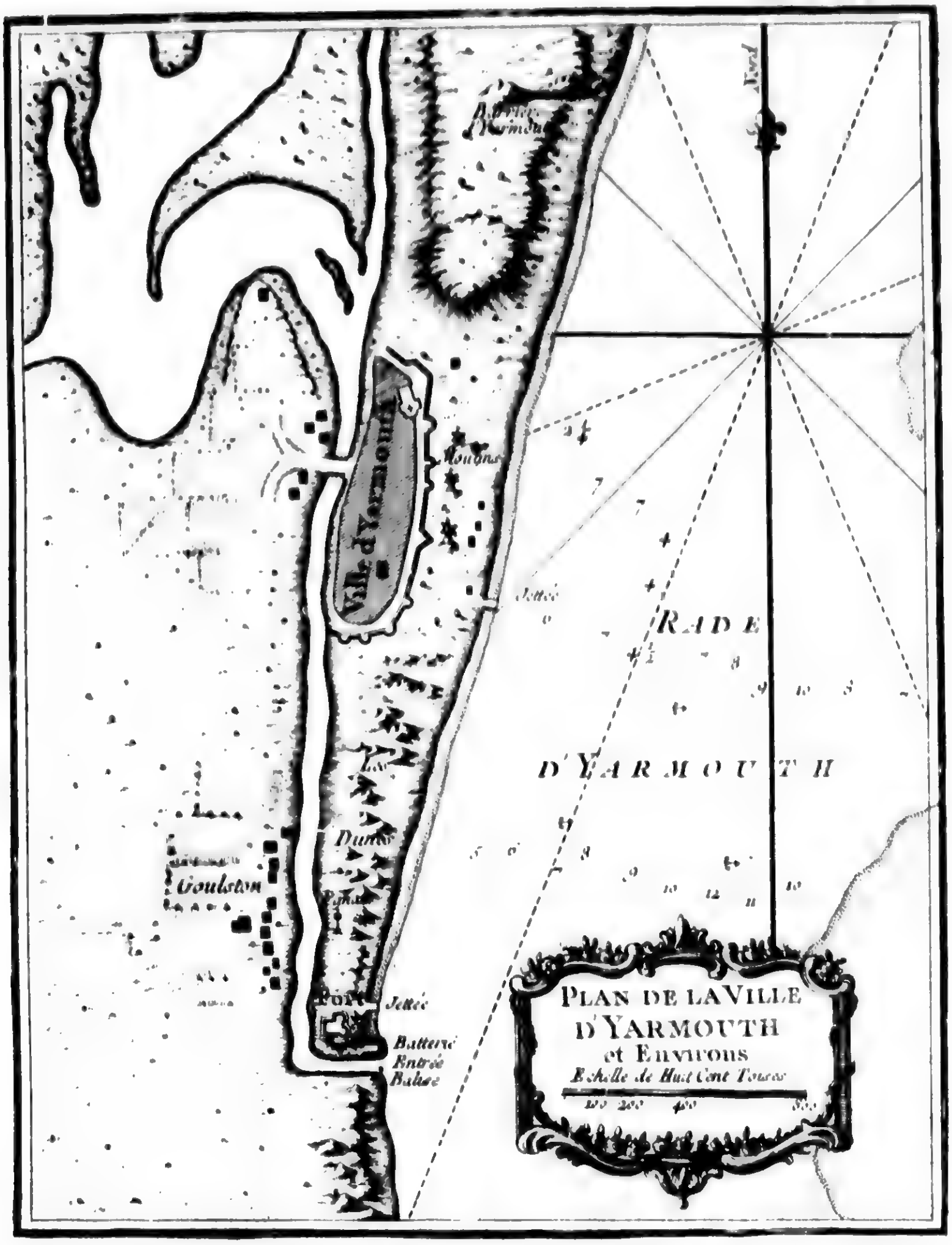
PLAN DE LA VILLE
D'YARMOUTH
et Environs
Echelle de Huit Cent Toises
RADE
D'YARMOUTH
Goulston
Moulins
Jettée
Dunes
Port
Batterie
Entrée
Balise

CARTE
DE L'ECOSSE.
Echelle de 25 Lieues Communes
Isles Orcades
Mainland
Westra
Nort Ronalsa
Sanda
Stronsa
Kirkwal
South Ronalsa
Wich
Thurso
Sutherland
Golfe de Murray
Dovern R
Fraserburg
Buchaness
Done R
Marr
Dee R
Old Aberdeen
New Aberdeen
Dunnotyr
Tay R
Dundee
Montrose
G. de Forth
Coldingham
Berwick
Lothian
Jedburg
Isles Westernes
Lewis
I. d'Eust
Coll I
Tyrree I
I. Mula
I. Jura
I. d'Yla
I. Roghlin
Arran
Dunaworty
Bargeny
Balentrae
Londonderry
Connor
Colrane
Raphe
Carickfergus
IRLANDE
ANGLETERRE
G. de Solway
Carlille
Annan
Galloway
Longitude Occidentale du Meridien de Paris
Latitude Septentrionale

CARTE DU
GOLPHE D'EDINBURG
Echelle de deux Lieues
Marines de France et d'Angleterre
Kirkald
Dysert
Burnt Island
Colum
Keith
Juverkiting
Queens Ferry
Edinburg
Balmutto
Kinghor nesse
Craig Waffe
Cramond
Musselburg
Ancien Parc
Golphe d'E

Tome IV. N° 14

Fif nesse
Crail
Kilrenny
Anstruther
Pitten wem
Isle Maye
Nord
GOLFE D'EDINBURG
Nort Berwic
Keith
Haddingtoun
Dunbar
Belhaven
Longitude Occidentale du Meridien de Paris

CARTE DES ISLES D'ORKNEY ou ORCADES.
Echelle de Sept Lieues comunes
DETROIT DE RONALDSHA
Ronaldsha du Nord
Papa Westra
Ile Westra
DET. DE WESTRA
I. Rosa
Ile Sanda
Ile Stronsa
I. Eda
Ile Shapinsa
ISLE DE MAINLAND ou POMONA
Kirkwall
HOY et WALLS ou ISLE de HOY
Ronaldsha du Sud
DETROIT DE PENTLAND
Cap Duncalby ou Dingibay
Wick
PARTIE CATHNESS D'ECOSSE
Latitude Septentrionale

Carte des Isles de
Hetland ou Schetland
Echelle de Huit Lieues Communes
Isle de Main Land
Isle de Yell
Isle Unst
Detroit de Yell
Isle Whalsey
Papa Stour
I. Fule
I. Fair ou Ferro
Cap Hammer
Cap Swenbrugh
Baye de Quendale
Cap Chumley
Cap Outro
Baye Vigand
Baye de Catfur
Baye de Larford
Brassa ou Brassay
Noss
Green Holm
Skerries
Sandwick
Graveland

CARTE DE L'IRLANDE
Echelle de 25 Lieues Communes
Longitude Occidentale du Meridien de Paris
Latitude Septentrionale
CANAL DE S. GEORGE
ECOSSE
I de Man
I Anglesey
Holy Head I
Douglas
Castle Town
I Raghlin
Dublin
Wicklow
Arklow
Wexford
Waterford
Cork
Limmerick
Galloway
Athenrey
Kilkenny
Clonmel
Cashel
Carlow
Pembrock
Cardigan
Carmarden
Cap Clear

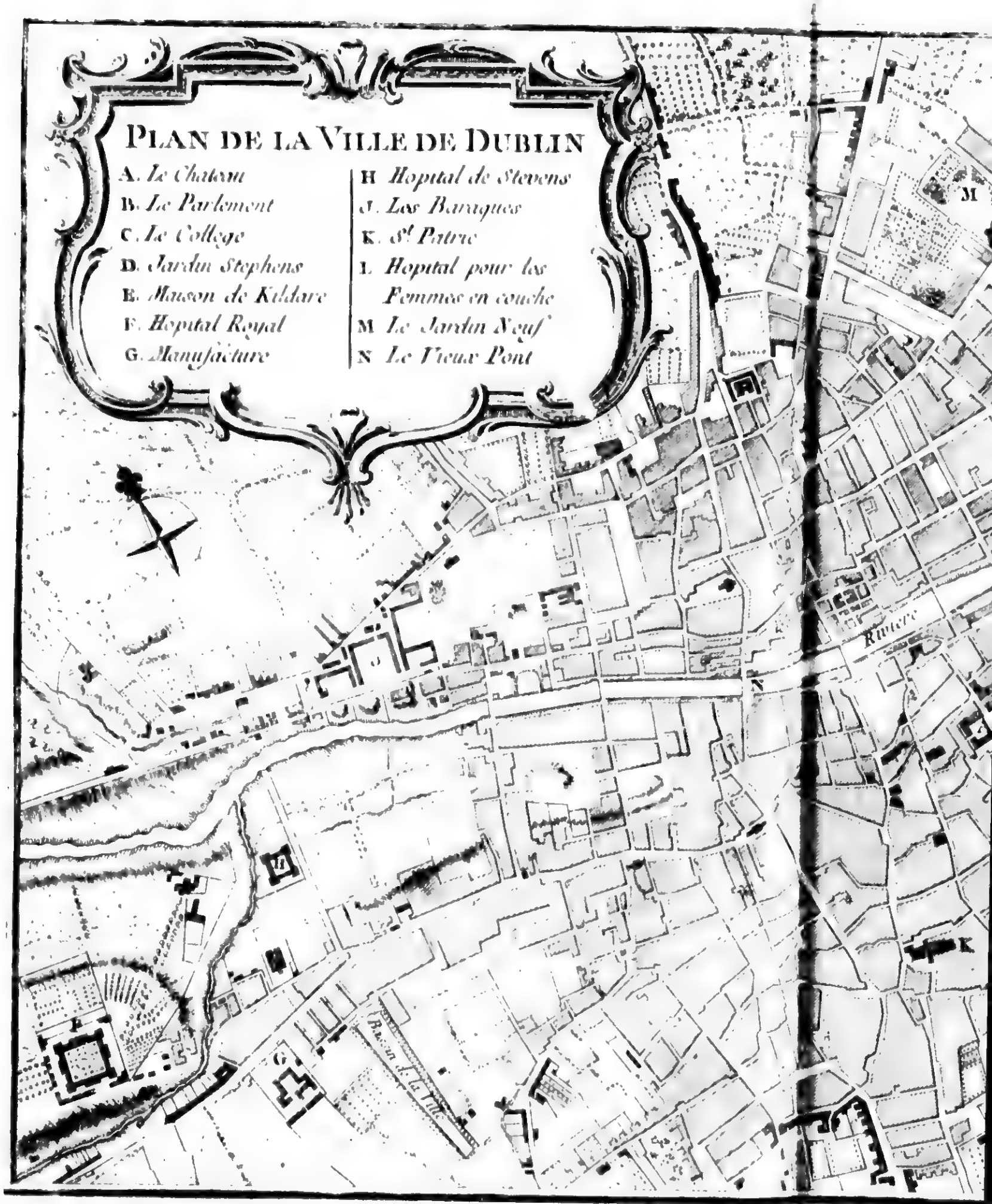
PLAN DE LA VILLE DE DUBLIN
A. Le Chateau
B. Le Parlement
C. Le College
D. Jardin Stephens
E. Maison de Kildare
F. Hopital Royal
G. Manufacture
H. Hopital de Stevens
J. Les Baraques
K. St. Patric
L. Hopital pour les Femmes en couche
M. Le Jardin Neuf
N. Le Vieux Pont
Riviere

M
L
B
C
Riviere
I
D
K
Echelle de Deux Cent Toises
50
100
150
200

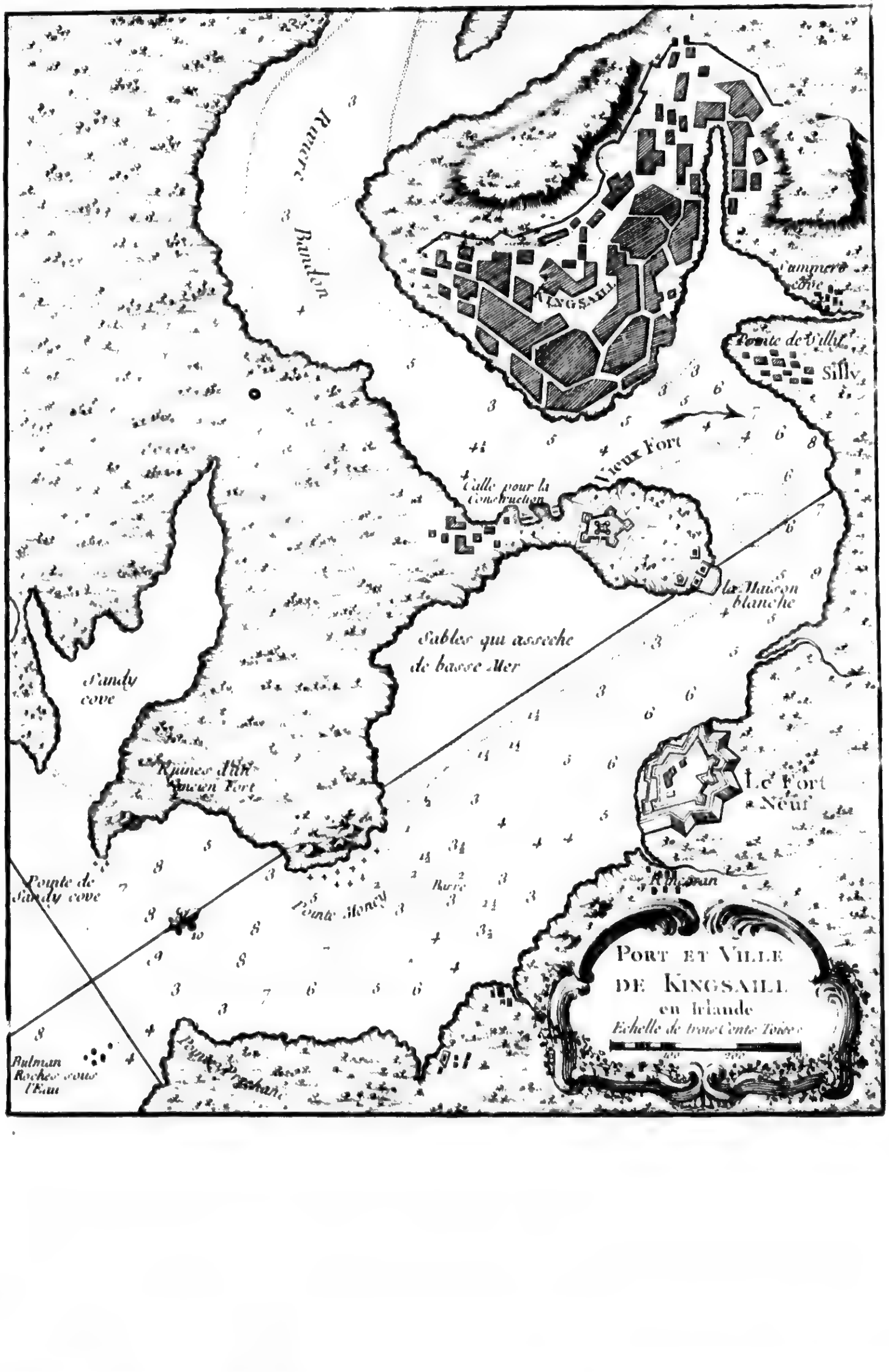
Port et Ville
de Kingsaill
en Irlande
Echelle de trois Cente Toises
Riviere
Bandon
Kingsaill
Pointe de Silly
Silly
Vieux Fort
Calle pour la
Construction
la Maison
blanche
Sables qui asseche
de basse Mer
Sandy
cove
Ruines d'un
ancien Fort
Le Fort
Neuf
Pointe de
Sandy cove
Pointe Money
Barre
Bulman
Roches sous
l'Eau

Nord
PLAN DE
GALLOWAY
et ses Environs.
Echelle de Trois Cent Toises.
300 T.

Carte de la
Norwege, Suede
et Laponie
Echelle de 75 Lieues Communes
Cap Nord
Golfe de Bothnie
G. de Finlande
Mer Baltique
Gotland I.
Seeland
Hambour
Stockholm
Torno
Carelie
Ingrie
Riga
Dantzig
Wardhus
Upland
Medelpad
Angermanie
Lubeck
Wismar
Konigsberg

Carte
du Spits-Berg
Suivant les Hollandois
Echelle de 25 Lieues Communes
les Sept Isles
Montagne de la Table
Baye du Brandevin
I. Basse
Detroit de Hinlopen
Le Pais
du
Nord
Est
Isle
de
Spits-berg
Nieu
Vriesland
Baye d'Amour
Plaine des Rennes
Isle du
Sud Est
Golphe de Jean
Detroit de Wolter Tymans
Lommenbay
Baye des Licornes
Isle de Waygats
Grande Montagne
Dunes de Sable
Petite Montagne
Baye Glacée
Cap du Sud
Cap Blanc
Pêcherie de Baleine
Isle de la Demie Lune
Longitude Orientale du Meridien de Paris
Latitude Septentrionale
5 6 7 8 9 10 11 12 13 14 15 16 17 18 19 20 21 22 23 24 25

Carte de l'Islande
Située entre le 64 et 66 Deg de Lat Sept.
Echelle de 25 lieues communes
Mer du Nord
Reike nes
Portlarks hafen
Skalholt
Hekla
Hola
Skage Fiord
Flat Horn
Eya Fiord
Flat-ey
Skalkandis Fiord
Lund ey
Back Fiord
Rode nes
Pistils Fiord
Skrende
Langa nes
Bala nes
Horn
Horne Fiord
Brollaugs eyar
Breida
Kirkebar
West man eyar
Pistils eyar
Nord Cap
Dranga nes
Myvaln
Bart
Boesand
Rosmala nes

Tome IV. N° 24

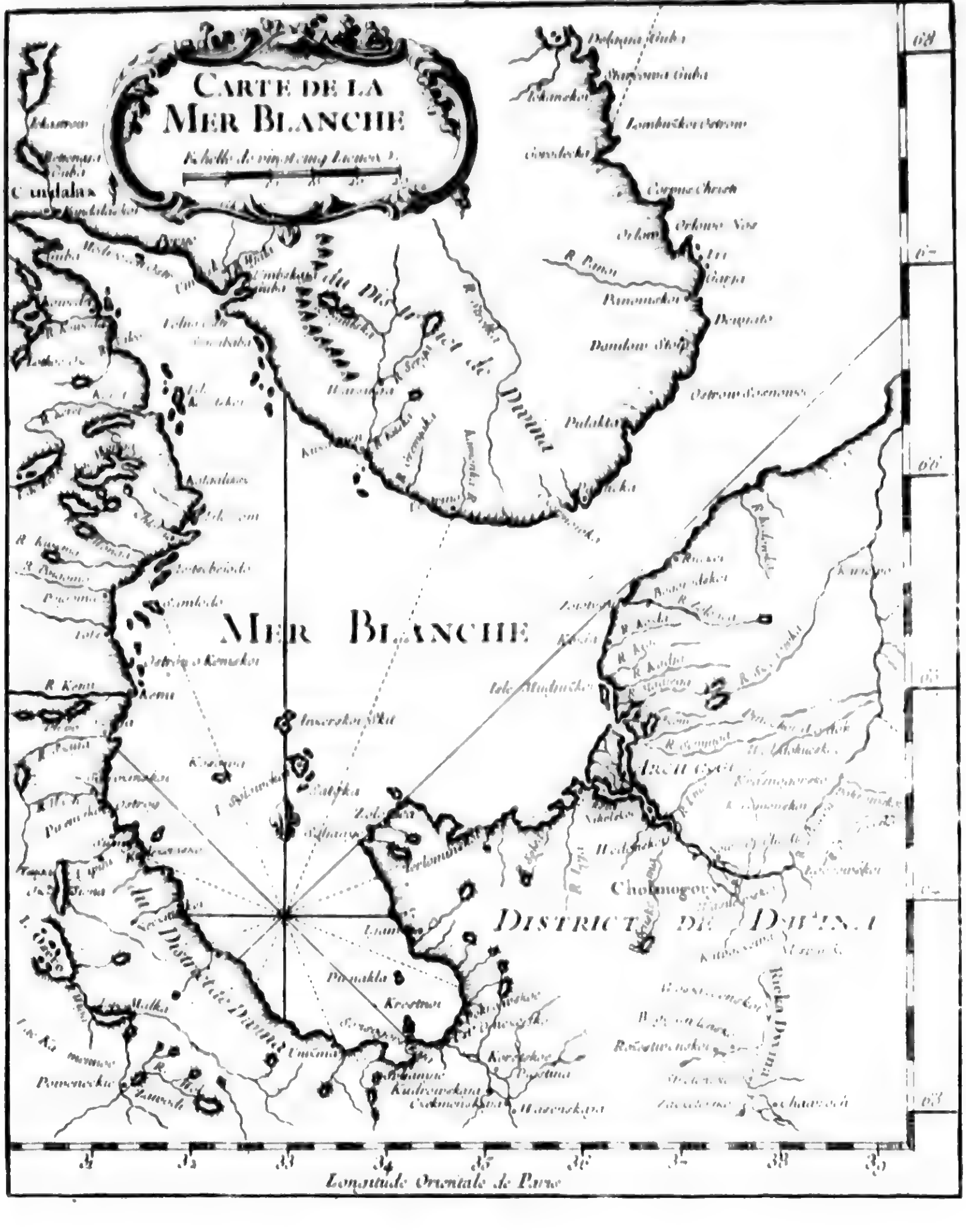
CARTE DE LA
MER BLANCHE
MER BLANCHE
DISTRICT DE DWINA
Cholmogor
Longitude Orientale de Paris

CARTE DE LA
MOSCOVIE EUROPEENE.
I. Feuille.
Echelle de 75 Lieues Communes
MER GLACI
LAPONIE
RUSSIENNE
MER BLANCHE
SUEDE
FINLANDE
Carelie
GOLPHE DE FINLANDE
ESTONIE
LIVONIE
LETTONIE
Riga
POLOGNE
Moscow
GOUVERNEMENT
Wologda
Kola
Archangel
Jugorie
Voyez la suivante

Tome IV N°. 25.

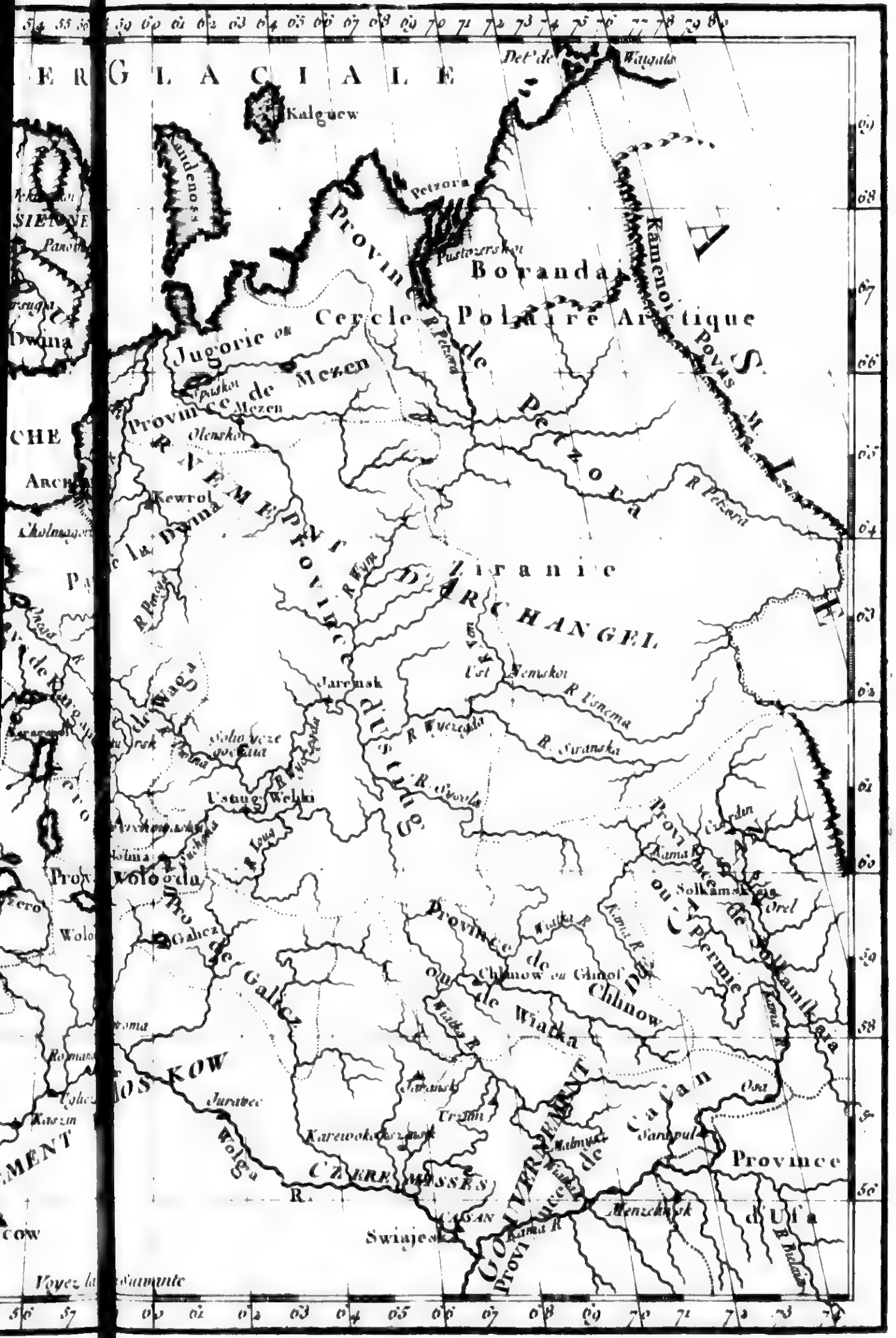
GLACIALE
Kalguew
Petzora
Borandai
Cercle Polaire Arctique
Jugorie ou
Province de Mezen
Mezen
Province de Petzora
ASIE
Kamenoi Poyas
Ziranie
D'ARCHANGEL
Jaremsk
R. Wuczegda
R. Suranska
Ustiug Welikoi
Wologda
Provinc de Galicz
Province de Chlinow ou de Wiatka
Chlinow ou Chlinof
Solikamskoi
Orel
Permie
Sarapul
Province d'Ufa
Menzelinsk
Swiajesk
Cazan
Wolga R.
CZERÉMISSES
MOSKOW
Juravec
Karewokokszeisk
Voyez la suivante

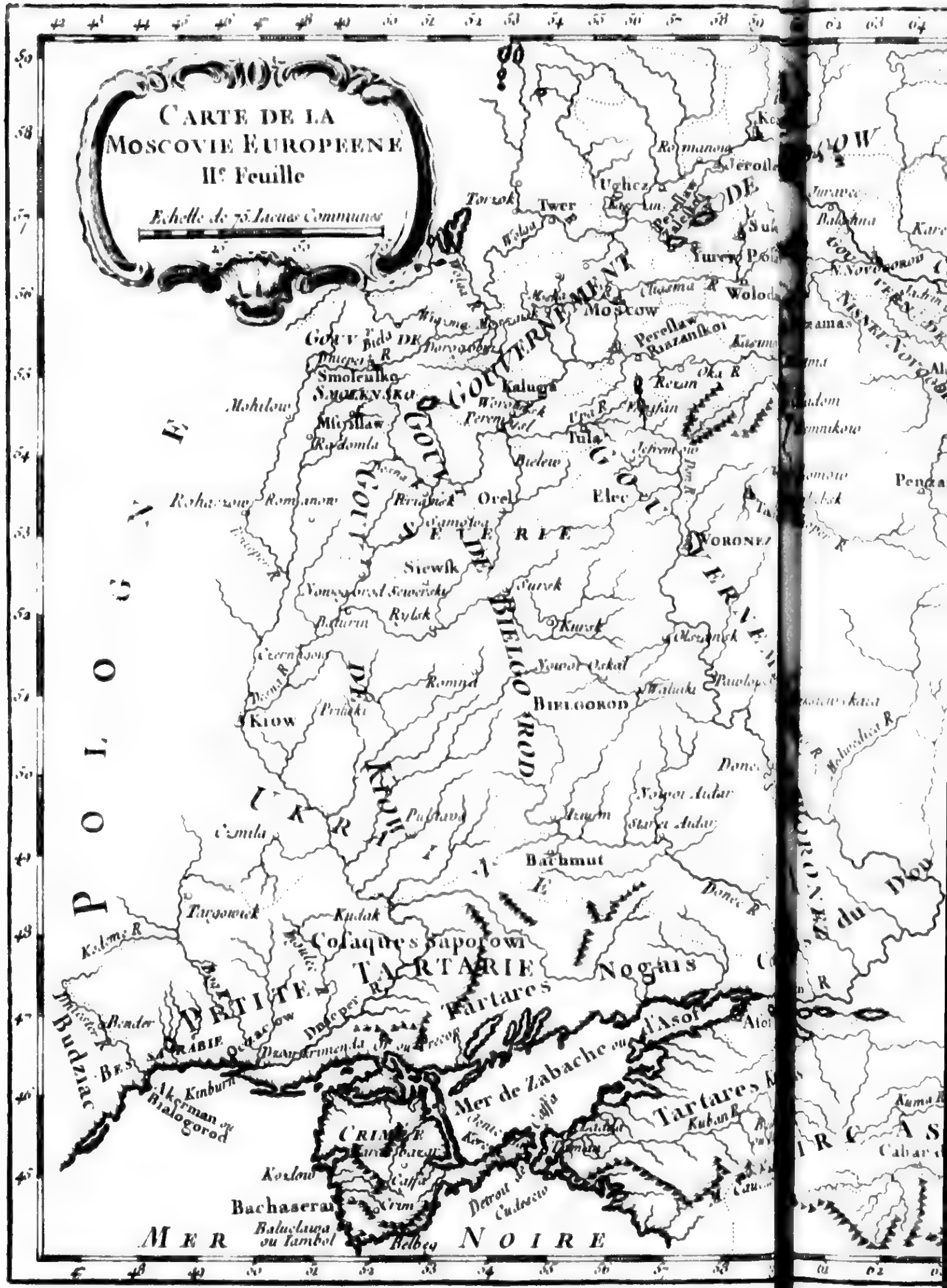

Carte de la
Moscovie Europeene
IIe Feuille
Echelle de 75 Lieues Communes
Moscow
Smolensko
Kaluga
Tula
Orel
Elec
Siewsk
Kursk
Bielgorod
Kiow
Pultava
Bachmut
Cosaques Saporowi
Petite Tartarie
Tartares
Nogais
Mer de Zabache ou d'Asof
Crimée
Caffa
Bachaserai
Bender
Oczacow
Kinburn
Akerman ou Bialogorod
Budziac
Kozlow
Mer Noire
Pologne
Ukraine
Twer
Torzok
Mohilow
Rohaczow
Romanow
Baturin
Rylsk
Romna
Targowick
Kudak
Voronez
Pereslaw Riazanskoi
Rezan

Tome IV. N° 26.

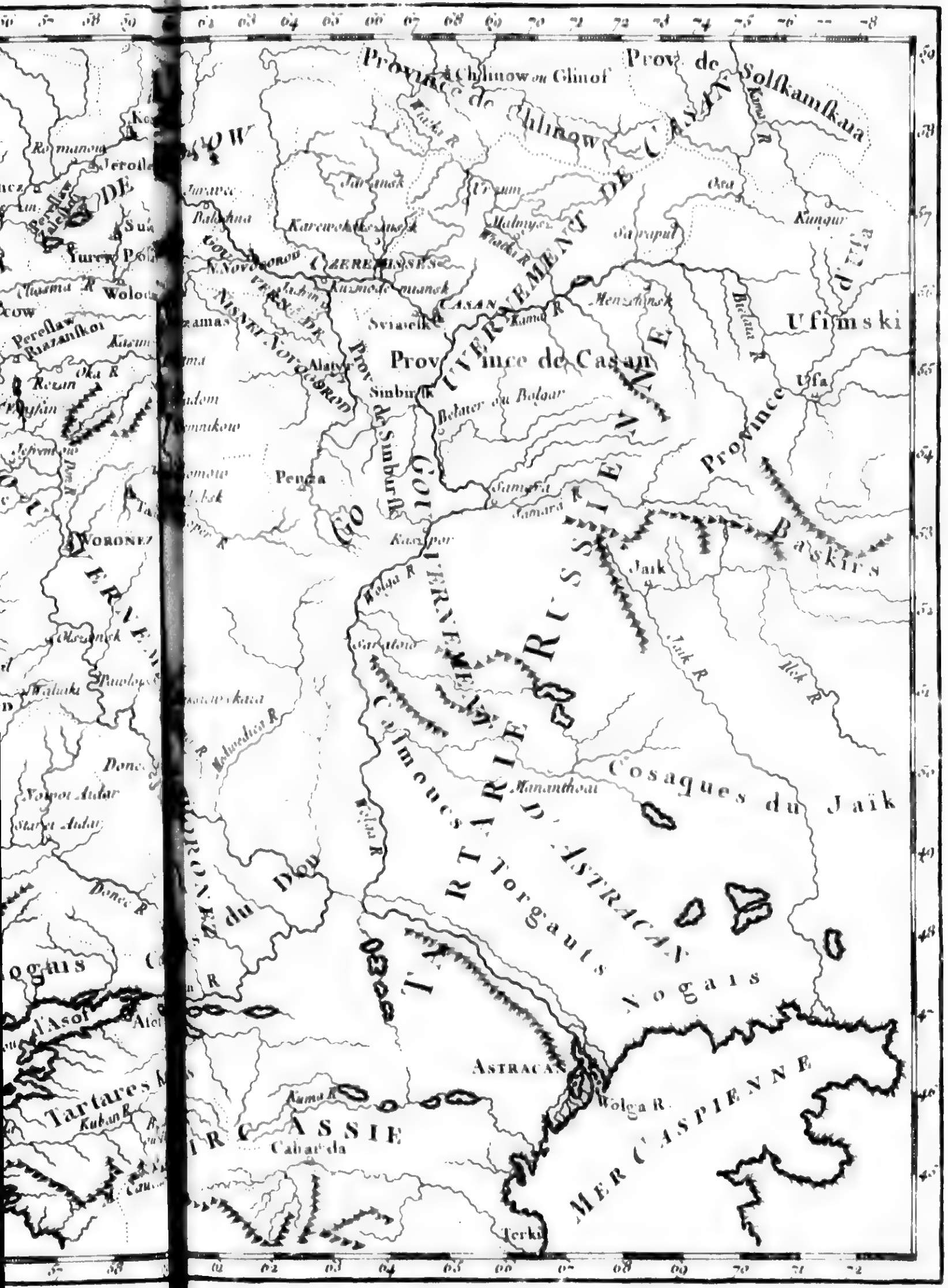

Province de Chlinow
Chlinow ou Glinof
Prov. de Solfkamfkaia
GOUVERNEMENT DE CASAN
Kungur
Ufimski
Province de Casan
Casan
Sviasczk
Simbirsk
Prov. de Simbirsk
Penza
Alatyr
Samara
Jaik
Province
Baskirs
Saratow
Kamyschin
RUSSIE
Jaik R.
Ilek R.
Volga R.
Calmoucs
Cosaques du Jaik
TARTARIE D'ASTRACAN
Torgauts
Nogais
Astracan
Wolga R.
MER CASPIENNE
CIRCASSIE
Cabarda
Terki
Kuma R.
Tartares
Kuban R.
Woronez
Don R.
Donec R.
Ocka R.
Tambow
Tome IV. N° 26.

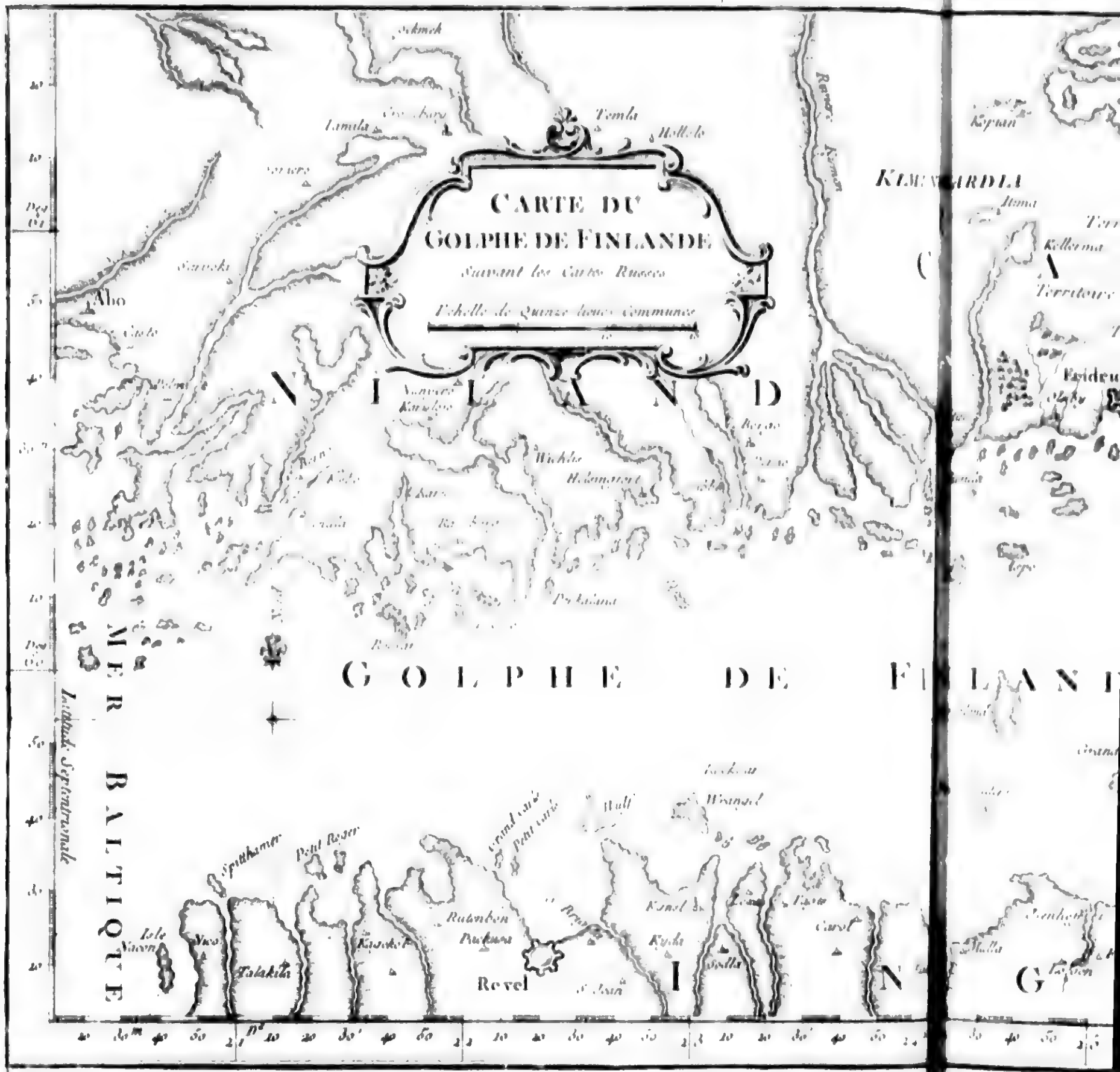
CARTE DU
GOLPHE DE FINLANDE
Suivant les Cartes Russes
Echelle de Quinze lieues Communes
GOLPHE DE
MER BALTIQUE
Latitude Septentrionale
Abo
Revel
Spithamer
Petit Roger
Grand Carls
Wulf
Wrangel
Surop
Nargen

Tome IV. N° 27

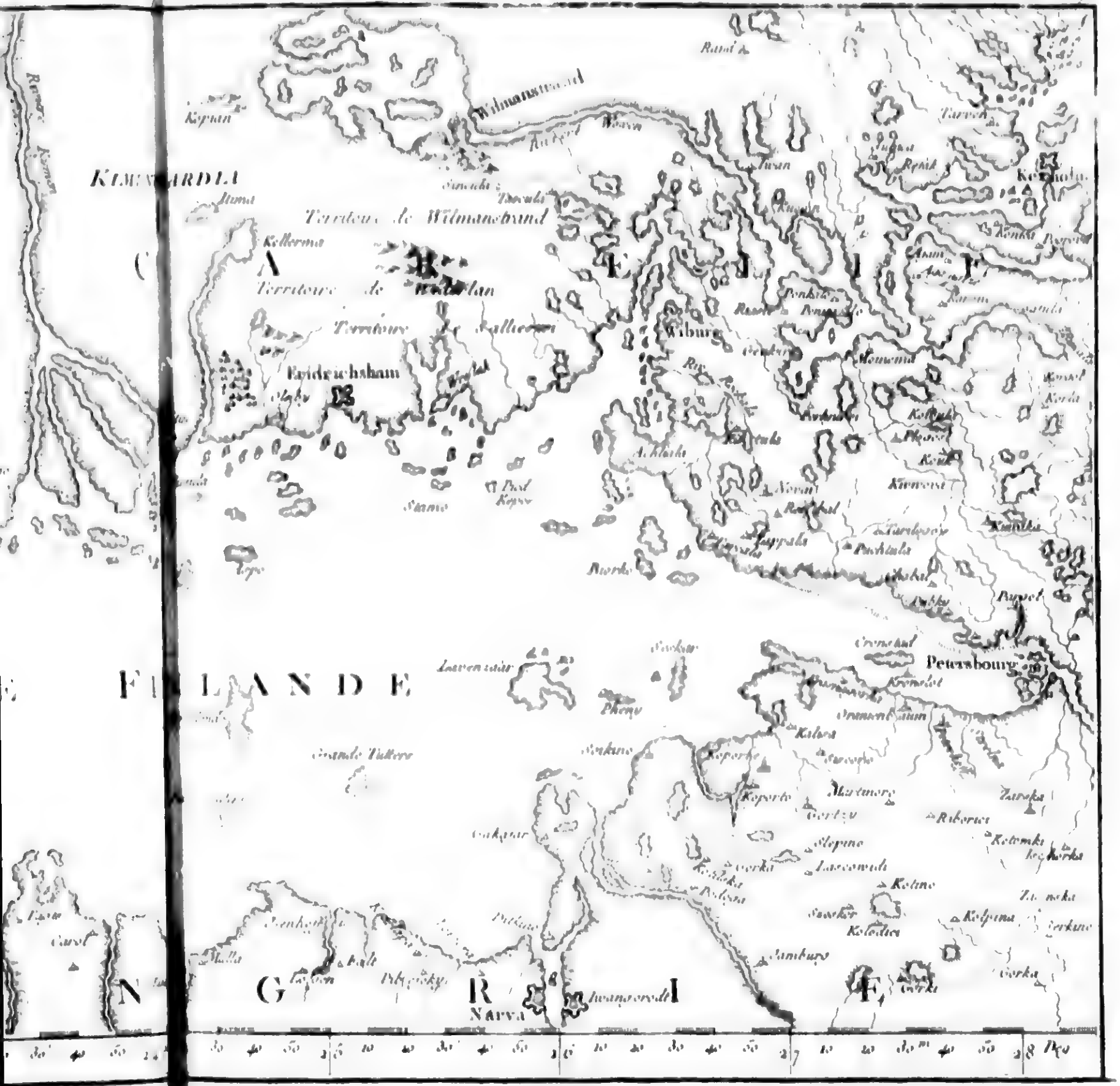
Wilmanstrand
Kexholm
Territoire de Wilmanstrand
Territoire de
Territoire
Fridrichsham
Wiburg
Petersbourg
Narva
Iwanogorod
Cronstadt
Koporie
Jamburg
F I L A N D E
C A R E L I E
N G R I E

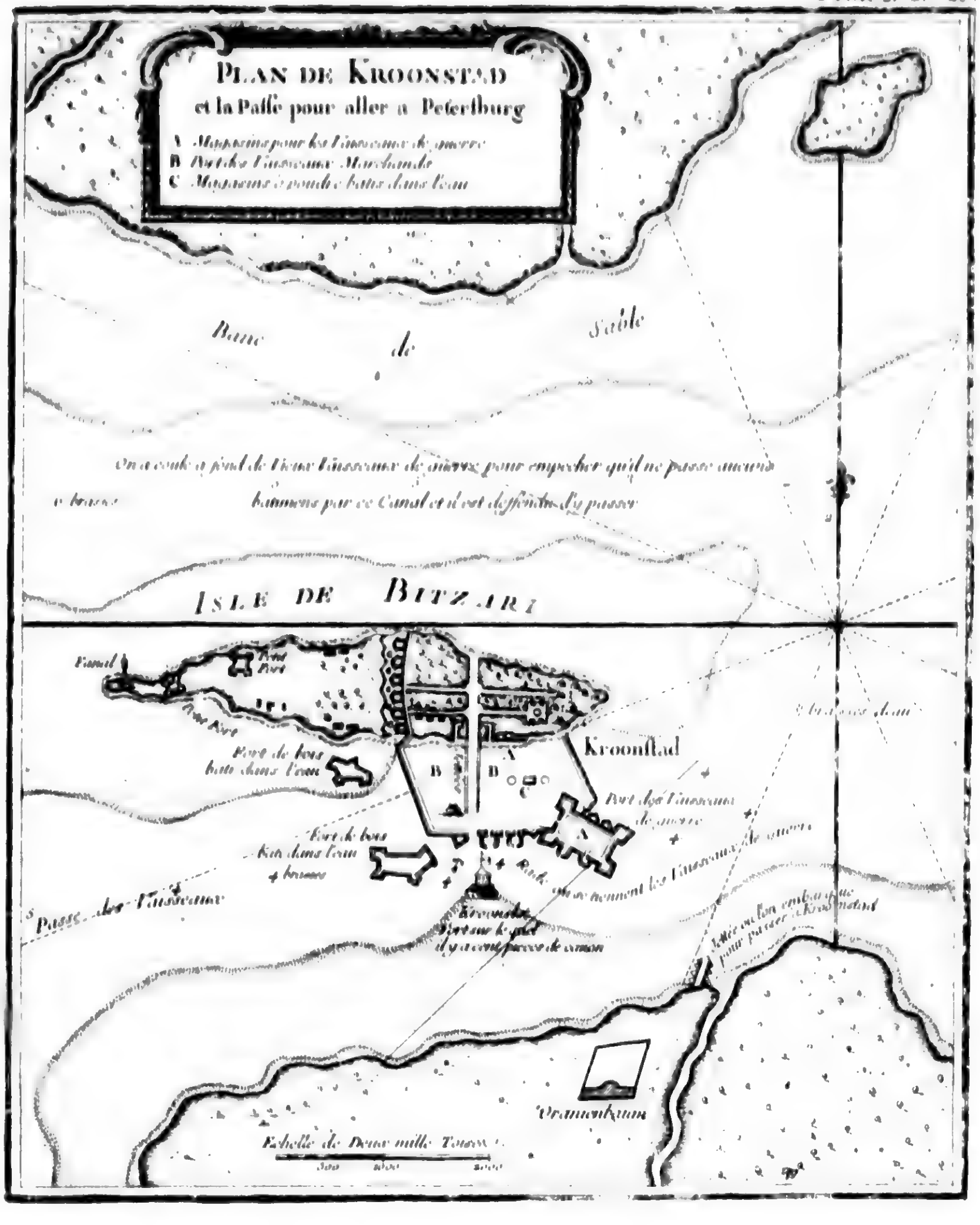
Plan de Kroonstad
et la Passe pour aller a Peterburg
Banc de Sable
Isle de Bitzari
Kroonstad
Passe des Vaisseaux
Echelle de Deux mille Toises

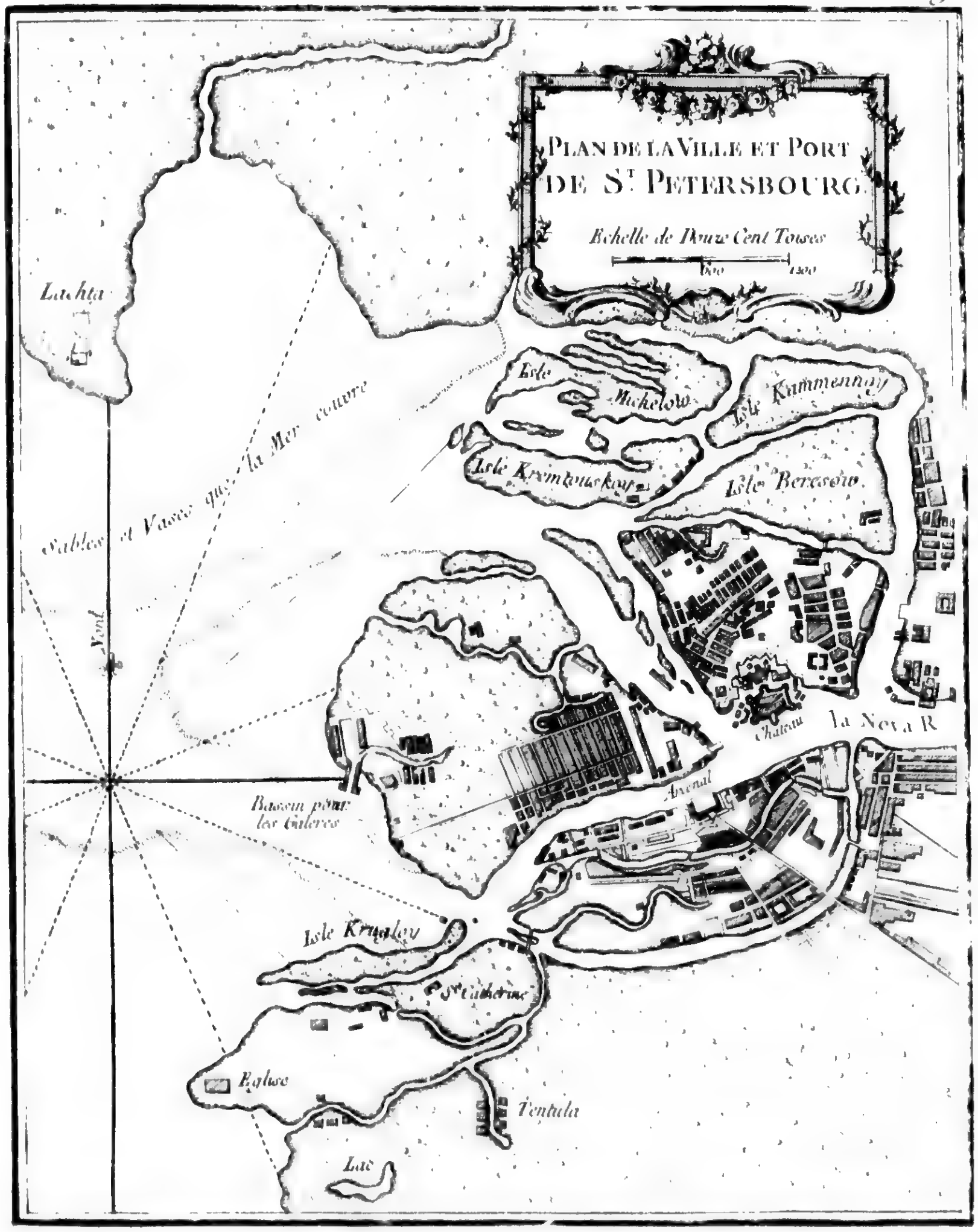
PLAN DE LA VILLE ET PORT DE S.T PETERSBOURG
Echelle de Douze Cent Toises
600
1200
Lachta
Isle Michelow
Isle Kammennoy
Isle Krementowskoy
Isle Berezow
Sables et Vases que la Mer couvre
Nord
Chateau
la Neva R
Arcenal
Bassin pour les Galeres
Isle Krulov
S.te Catherine
Eglise
Tentula
Lac

LAC WENER
WESTRO GOTHIE
OSTRO GOTHIE
LAC WETTER
Falkoping
Jonkoping
Bohus
GOTHEBORG
Wetlerwik
Kraklund
HALLAND
SMALAND
Calmar
Borgholm
OLAND
Engelholm
SKANE
Lund
Ystad
BALTIQUE
MER
Bornholm
RUGEN
Colberg
POMERANIE
Elbing
Pilaw

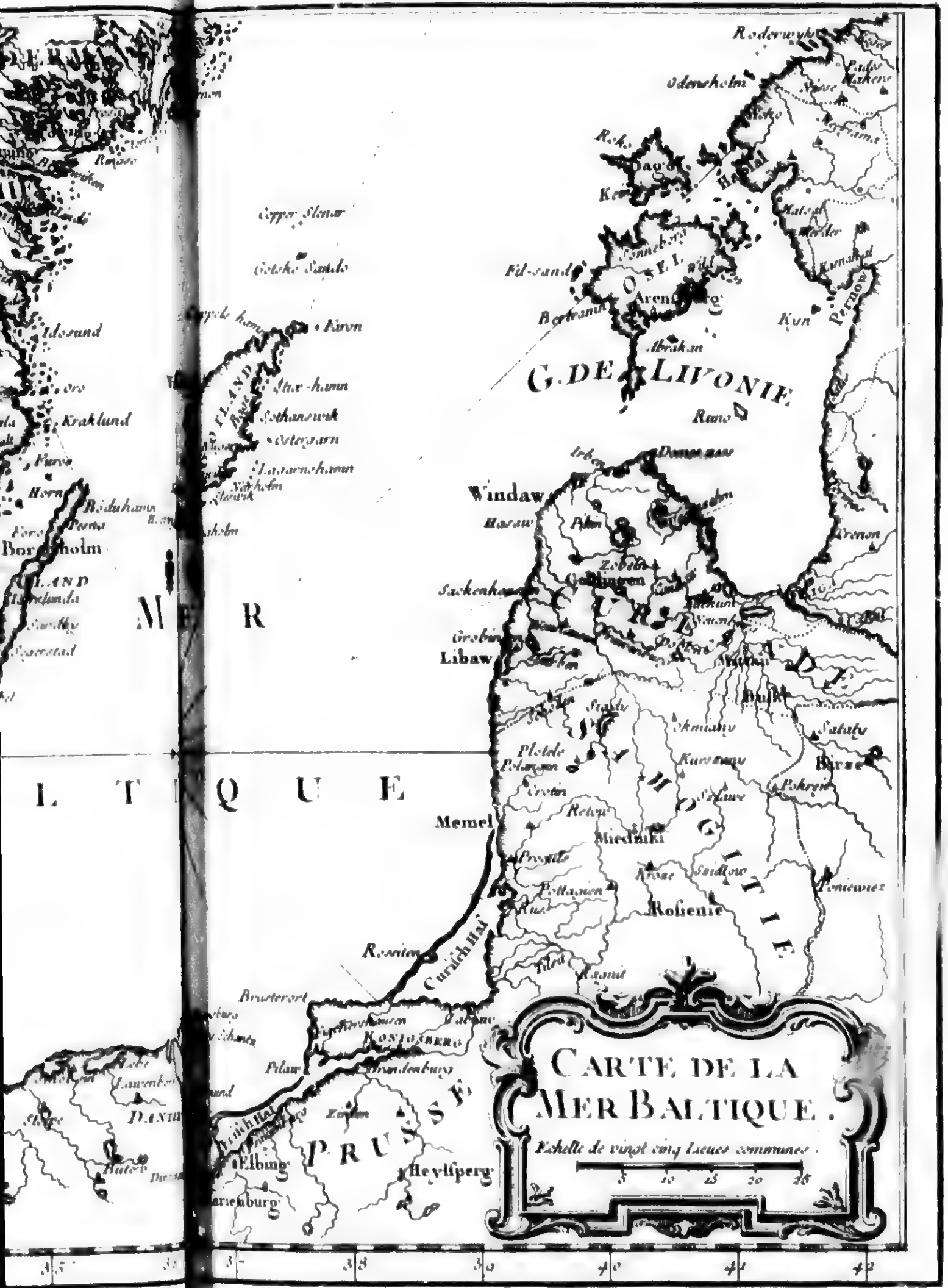
CARTE DE LA MER BALTIQUE.
Echelle de vingt cinq Lieues communes
5 10 15 20 25
G. DE LIVONIE
MER
LTIQUE
PRUSSE
Windaw
Libaw
Memel
Elbing
Heylsperg
Odensholm
Dago
Arensburg
Rosienie
Birse
Kraklund
Idosund
Pilaw
Brandenburg
Koningsberg
Curisch Haf
Rositen
Brusterort
38
39
40
41
42

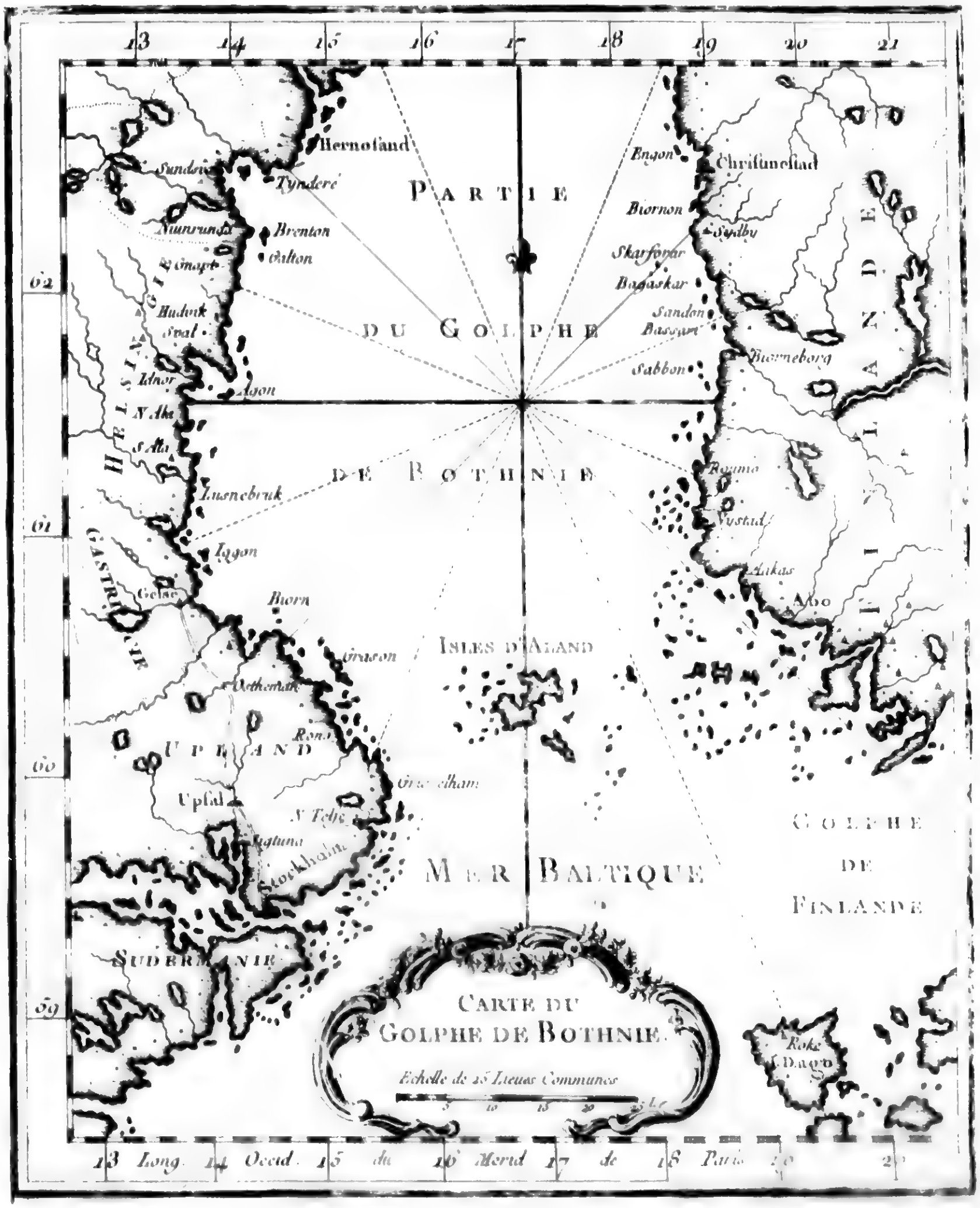
Carte du
Golphe de Bothnie
Echelle de 25 Lieues Communes
Partie
du Golphe
de Bothnie
Isles d'Aland
Mer Baltique
Golphe
de
Finlande
Upland
Hernosand
Tyndere
Brenton
Galton
Agon
Lusnebruk
Iggon
Biorn
Grason
Upsal
Stockholm
Engon
Christinestad
Biornon
Sydby
Skarfonar
Sandon
Sabbon
Biorneborg
Raumo
Nystad
Abo
Roke
Dago
13 Long. 14 Occid. 15 du 16 Merid. 17 de 18 Paris

SUITE
DU GOLPHE
DE BOTHNIE.
Tiré des Cartes Suedoises.
Echelle de 25 Lieues communes.
GOLPHE
DE
BOTHNIE
BOTHNIE
Torneo
Hernosand
Umea
Carleby
Wasa
14 Long. 15 Orient. 16 du 17 Merid. 18 de 19 Paris 20 21

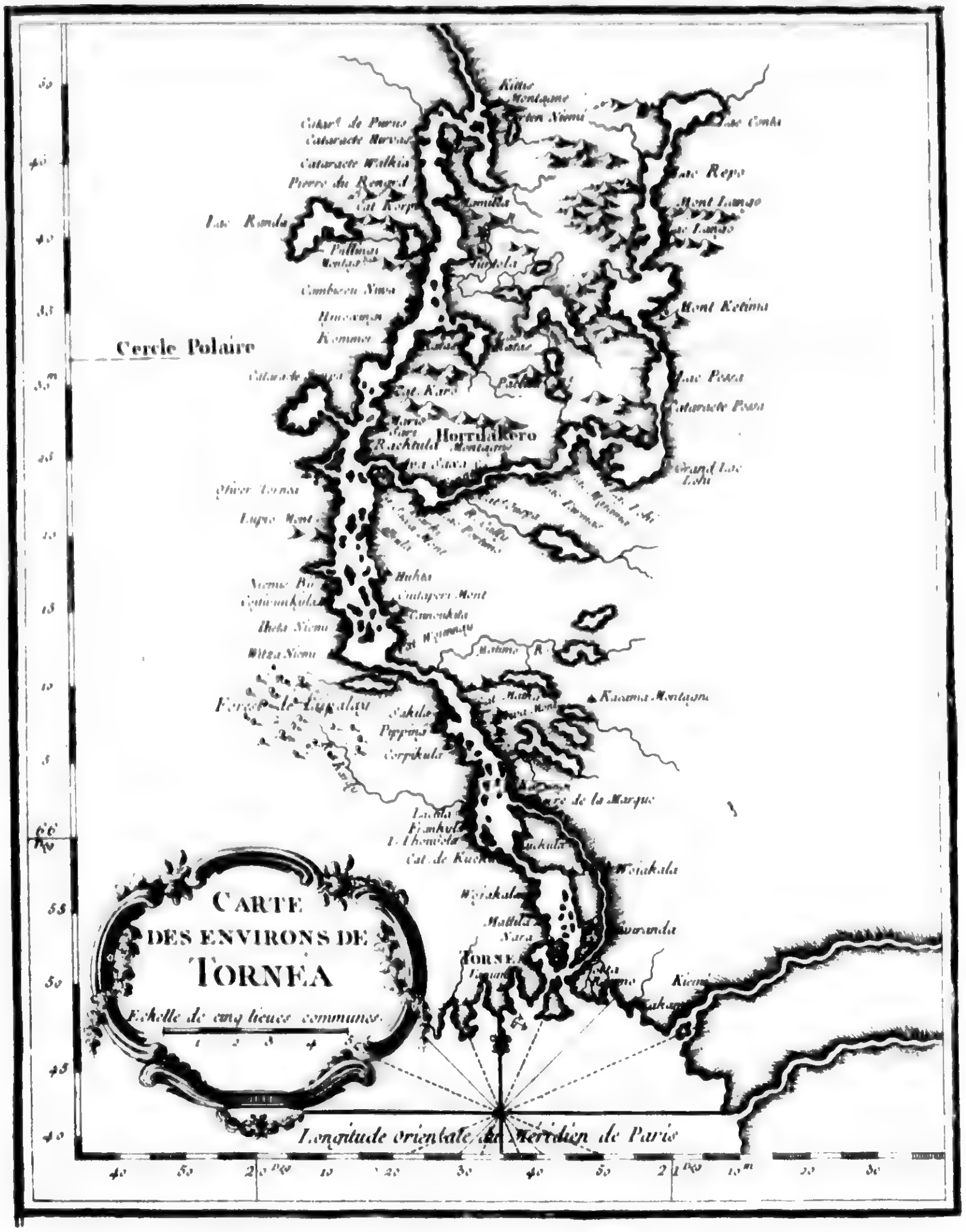
CARTE
DES ENVIRONS DE
TORNEA
Echelle de cinq lieues communes
Cercle Polaire
Horrilakero
Longitude orientale du Meridien de Paris
Lac Repo
Mont Lango
Mont Ketima
Lac Pesca
Cataracte Pesca
Grand Lac
Cataracte Walkia
Pierre du Renard
Lac Randa
Cat. de Kuckul
Kaaama Montagne
Forge de Lapalau
Tornea

IMAGE EVALUATION
TEST TARGET (MT-3)

6"

Photographic Sciences Corporation

23 WEST MAIN STREET
WEBSTER, N.Y. 14580
(716) 872-4503



4.5
2.8
5.0
2.5
3.2
2.2
3.6
4.0
2.0
1.8

1.1
1.0

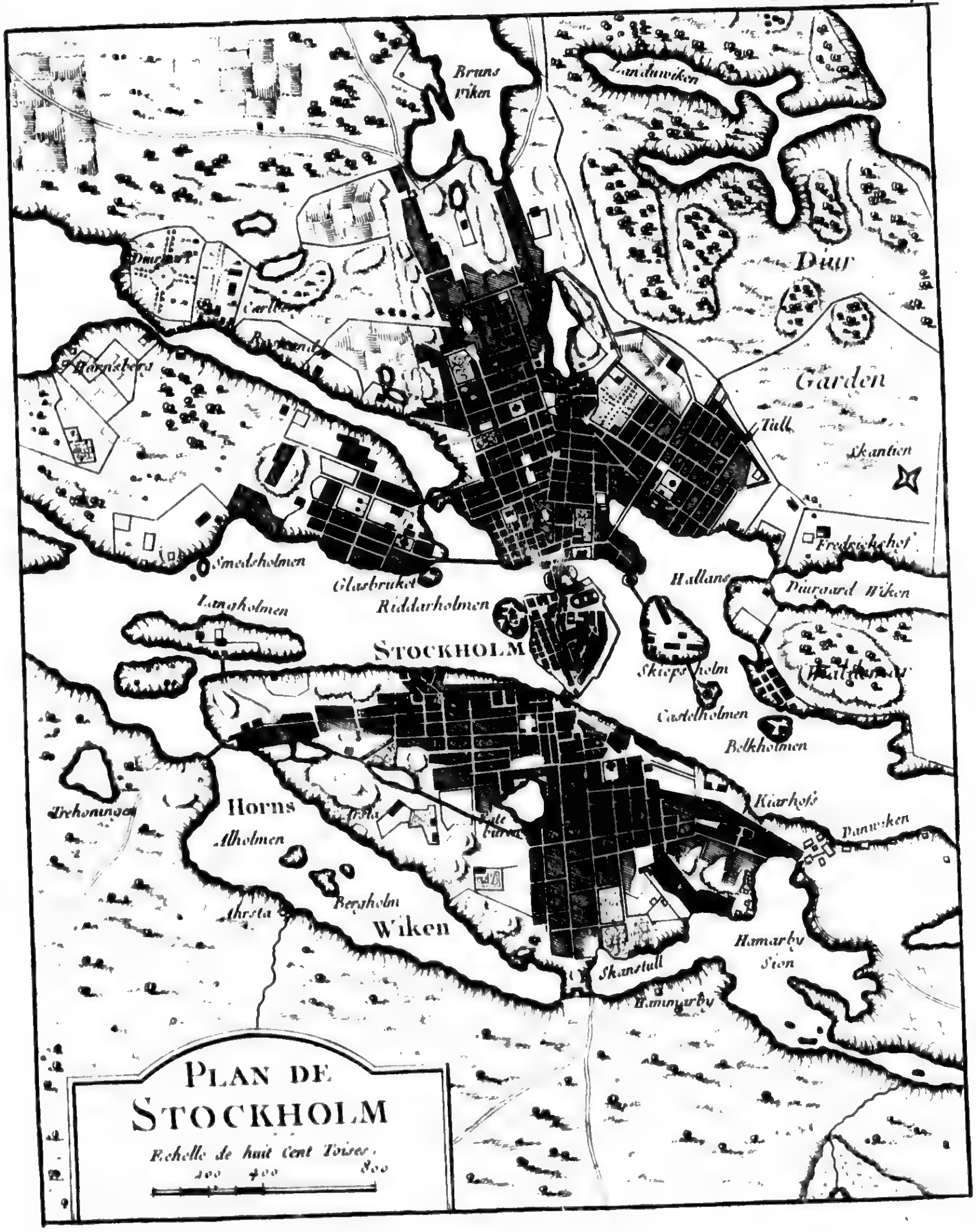
PLAN DE
STOCKHOLM
Echelle de huit Cent Toises.
200 400 800
Bruns Viken
Diur
Garden
Tull
Skantien
Fredrichshof
Hallans
Diurgard Wiken
Smedsholmen
Glasbruket
Riddarholmen
Langholmen
STOCKHOLM
Skiepsholm
Castelholmen
Belkholmen
Horns
Alholmen
Kiarhofs
Danwiken
Beraholm
Ahrsta
Wiken
Hamarby Sion
Skanstull
Hammarby

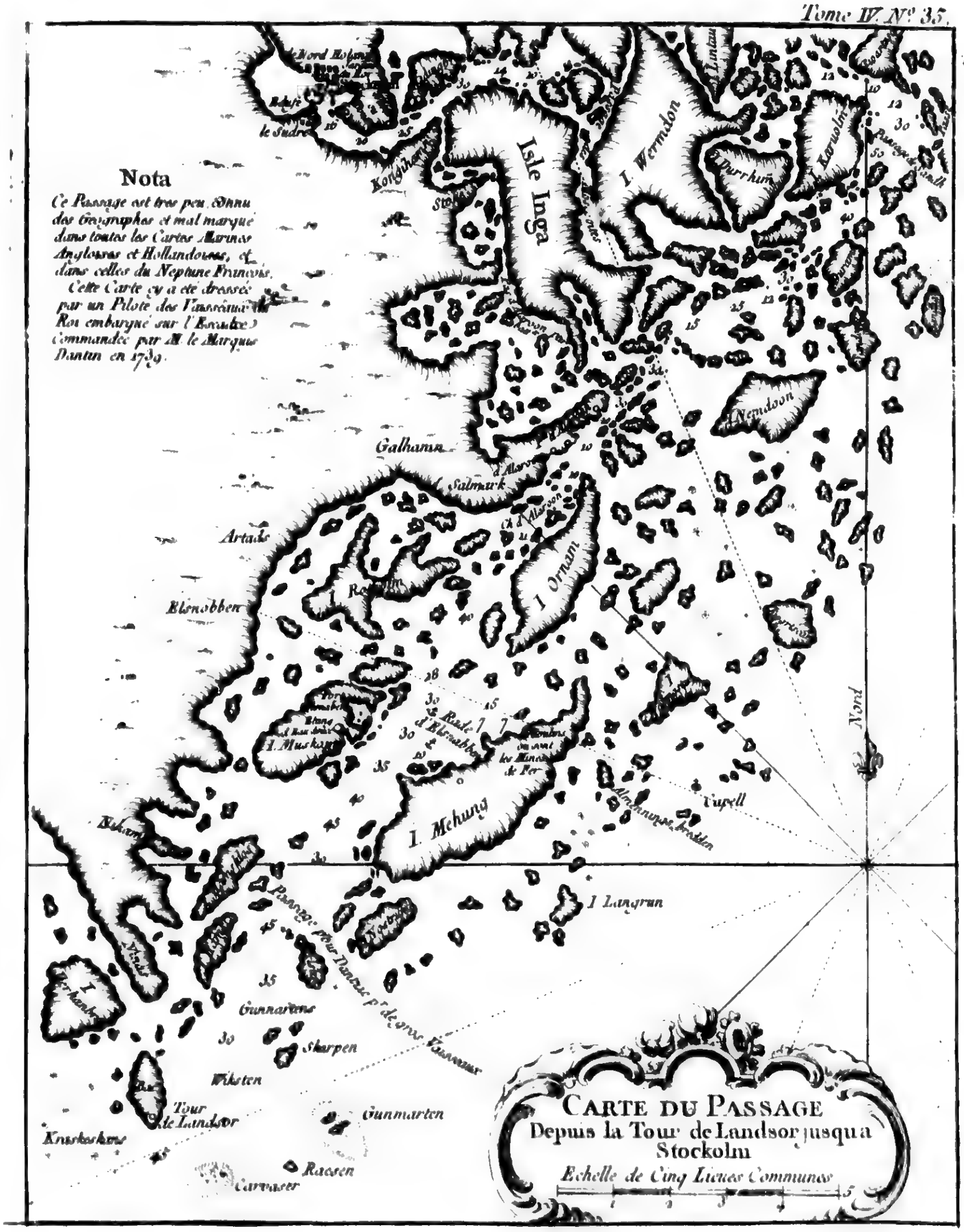
Nota
Ce Passage est tres peu connu des Geographes et mal marqué dans toutes les Cartes Marines Angloises et Hollandoises, et dans celles du Neptune François.
Cette Carte cy a été dressée par un Pilote des Vaisseaux du Roi embarqué sur l'Escadre Commandée par M. le Marquis Dantin en 1739.
Carte du Passage
Depuis la Tour de Landsor jusqu'a Stockolm
Echelle de Cinq Lieues Communes
1 2 3 4 5
Isle Inga
I. Wermdon
Lintau
Durrhum
I. Nemdoon
Galhamn
Salmark
Artads
Elsnobben
I. Ornam
I. Muskau
Rade d'Elsnobben
I. Mehung
I. Langrun
Tupell
Nord
Passage pour Dantzic p. de gros Vaisseaux
Gunnarstens
Skarpen
Wiksten
Tour de Landsor
Gunmarten
Raesen
Carvaster
le Sudre

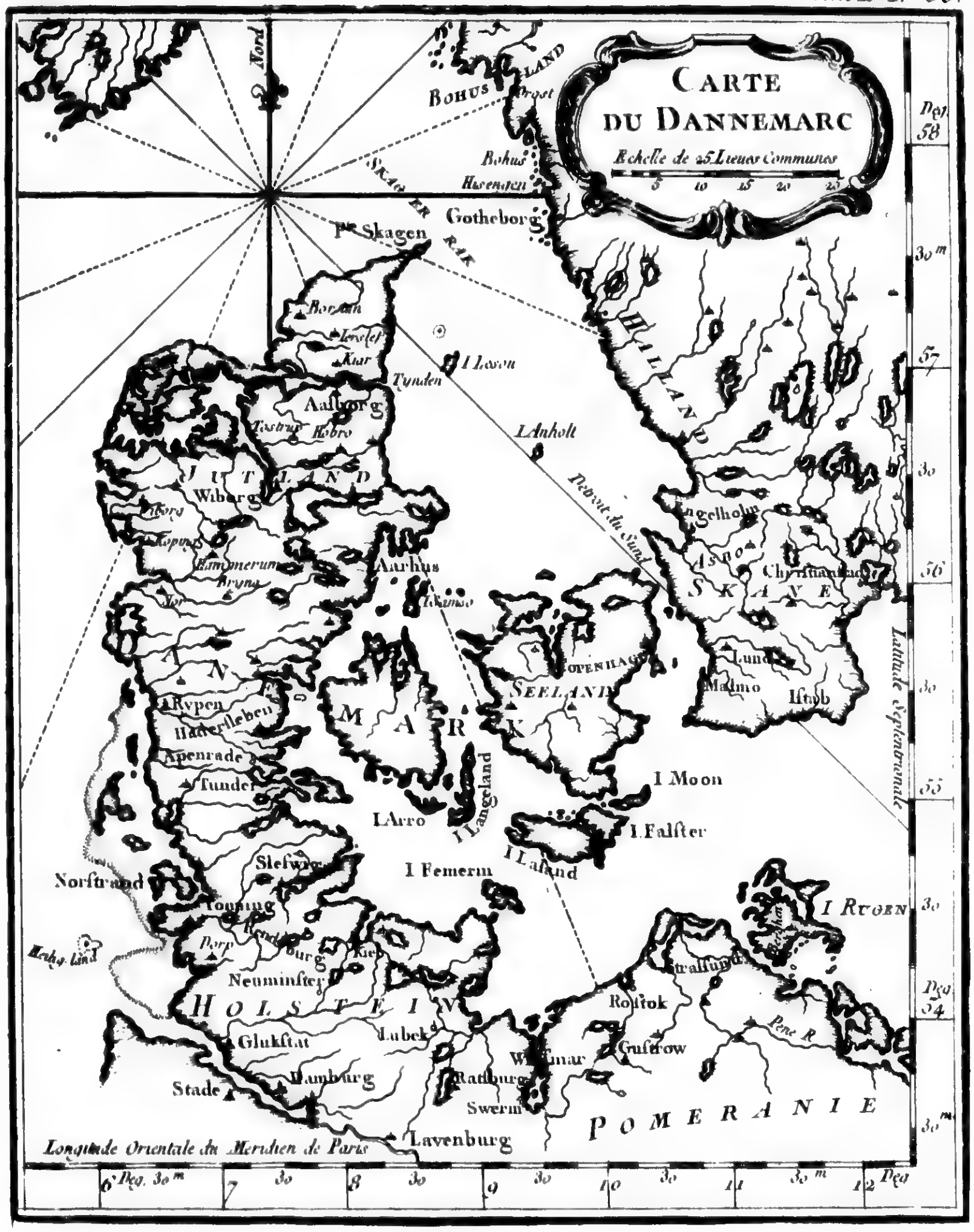
CARTE
DU DANNEMARC
Echelle de 25 Lieues Communes
5 10 15 20 25
Nord
BOHUS LAND
Bohus
Gotheborg
SKAGER RAK
Pte Skagen
HALLAND
I Lesou
I Anholt
Aalborg
JUTLAND
Wiborg
Aarhus
Detroit du Sund
Engelholm
SKANE
Lund
Malmo
Ystad
Christianstadt
SEELAND
COPENHAG
I Moon
I Falster
I Laland
I Langeland
I Arro
I Femern
Ripen
Haderslebeu
Apenrade
Tunder
Slesvig
Norstrand
Tonning
Rendsburg
Kiel
Neuminster
HOLSTEIN
Glukstat
Lubek
Hamburg
Stade
Ratzburg
Swerin
Lavenburg
Wismar
Rostok
Gustrow
Strallund
I RUGEN
Pene R.
POMERANIE
Latitude Septentrionale
Longitude Orientale du Meridien de Paris
Deg. 58
57
56
55
Deg. 54
6 Deg. 30m
7
8
9
10
11
12 Deg.

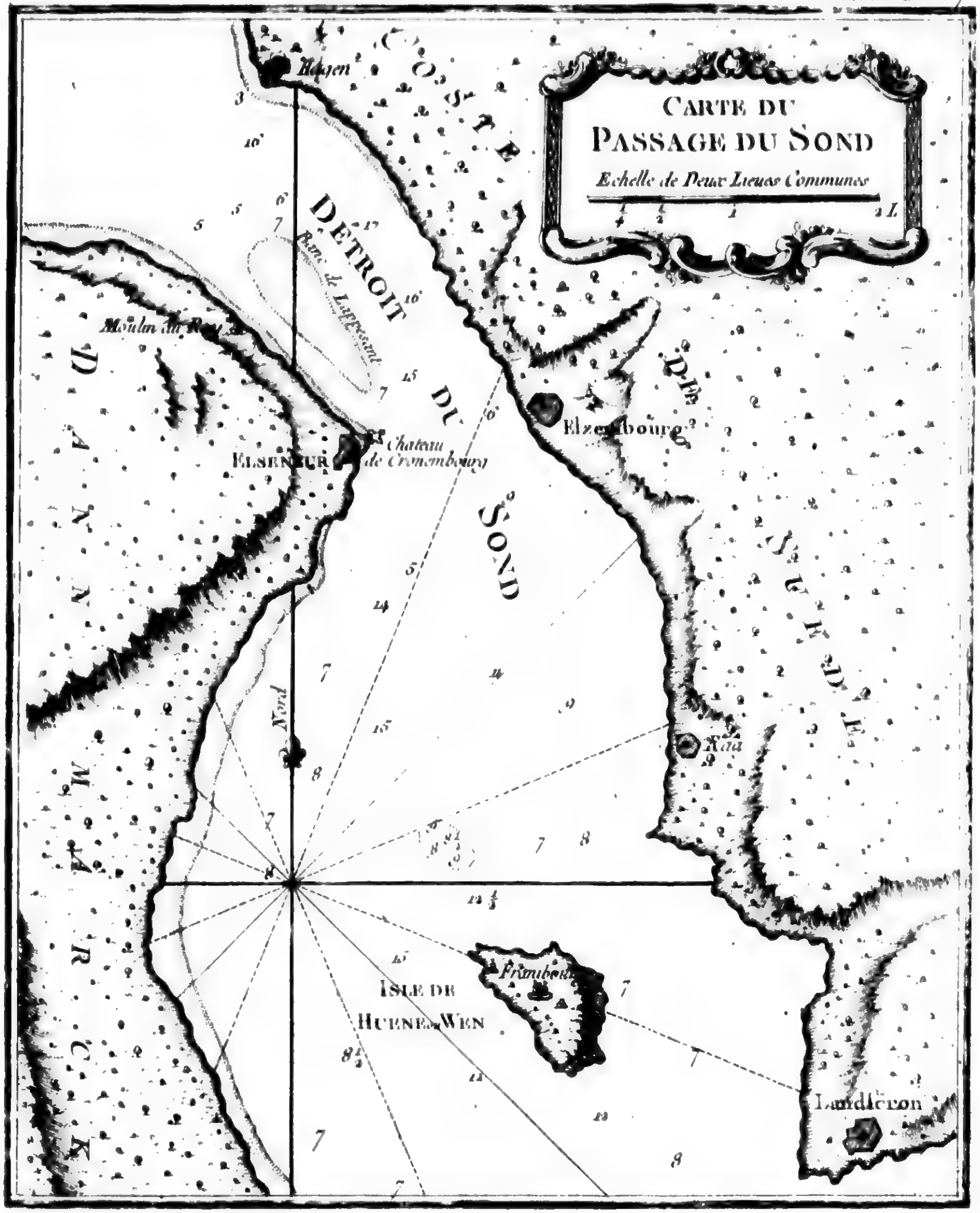
CARTE DU
PASSAGE DU SOND
Echelle de Deux Lieues Communes
COSTE
DETROIT DU SOND
Banc de Lappesant
Moulin du Roy
DANNEMARCK
Chateau de Cronembourg
ELSENEUR
Elzenbourg
SUEDE
Nord
ISLE DE HUENE ou WEN
Landscron

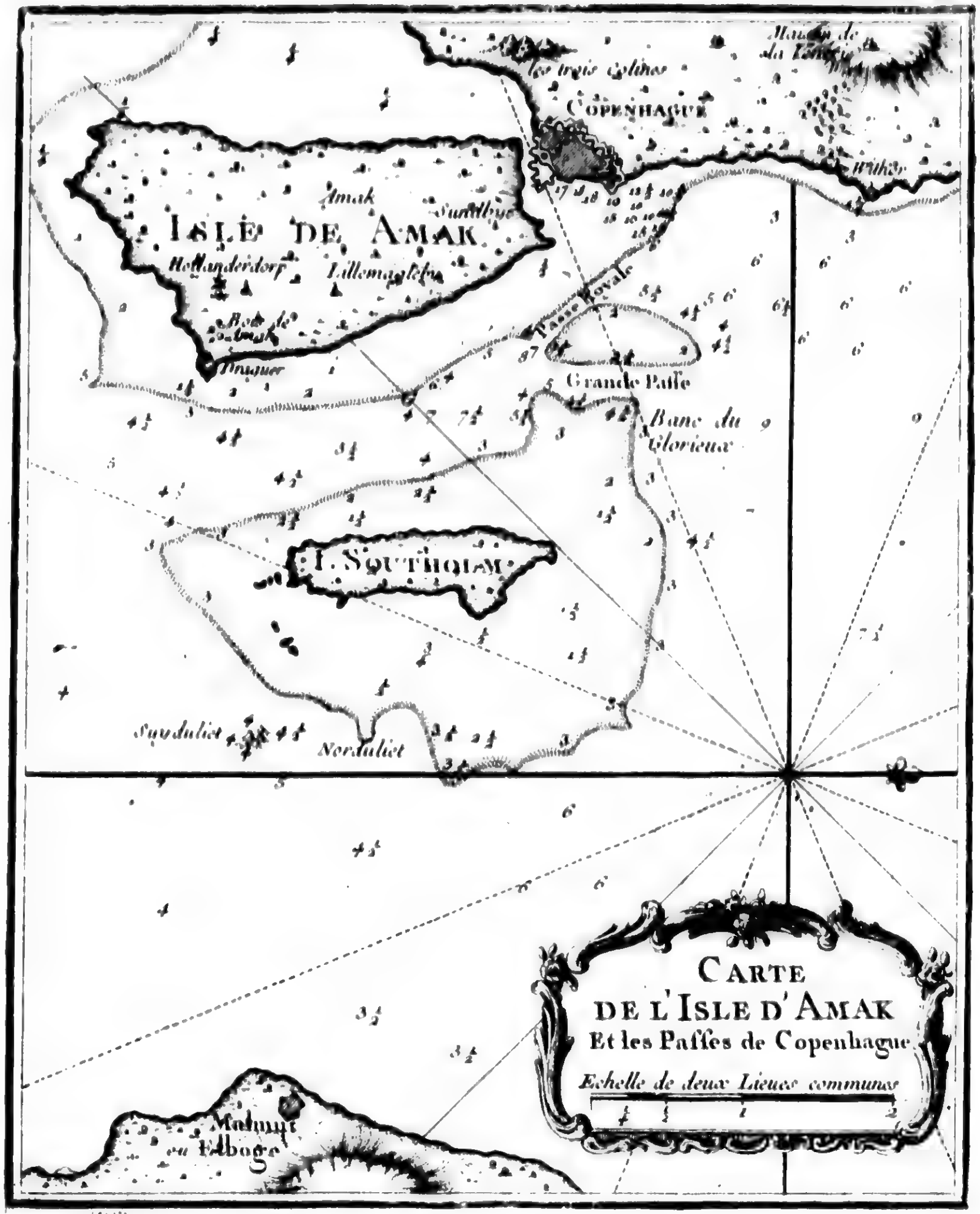
Les trois Colines
Copenhague
Isle de Amak
Amak
Hollanderdorp
Passe Royale
Grande Passe
Banc du Glorieux
I. Southolm
Nordulict
Malmo ou Elboge
Carte
de l'Isle d'Amak
Et les Passes de Copenhague
Echelle de deux Lieues communes
1
2

Tome IV Nº. 39.

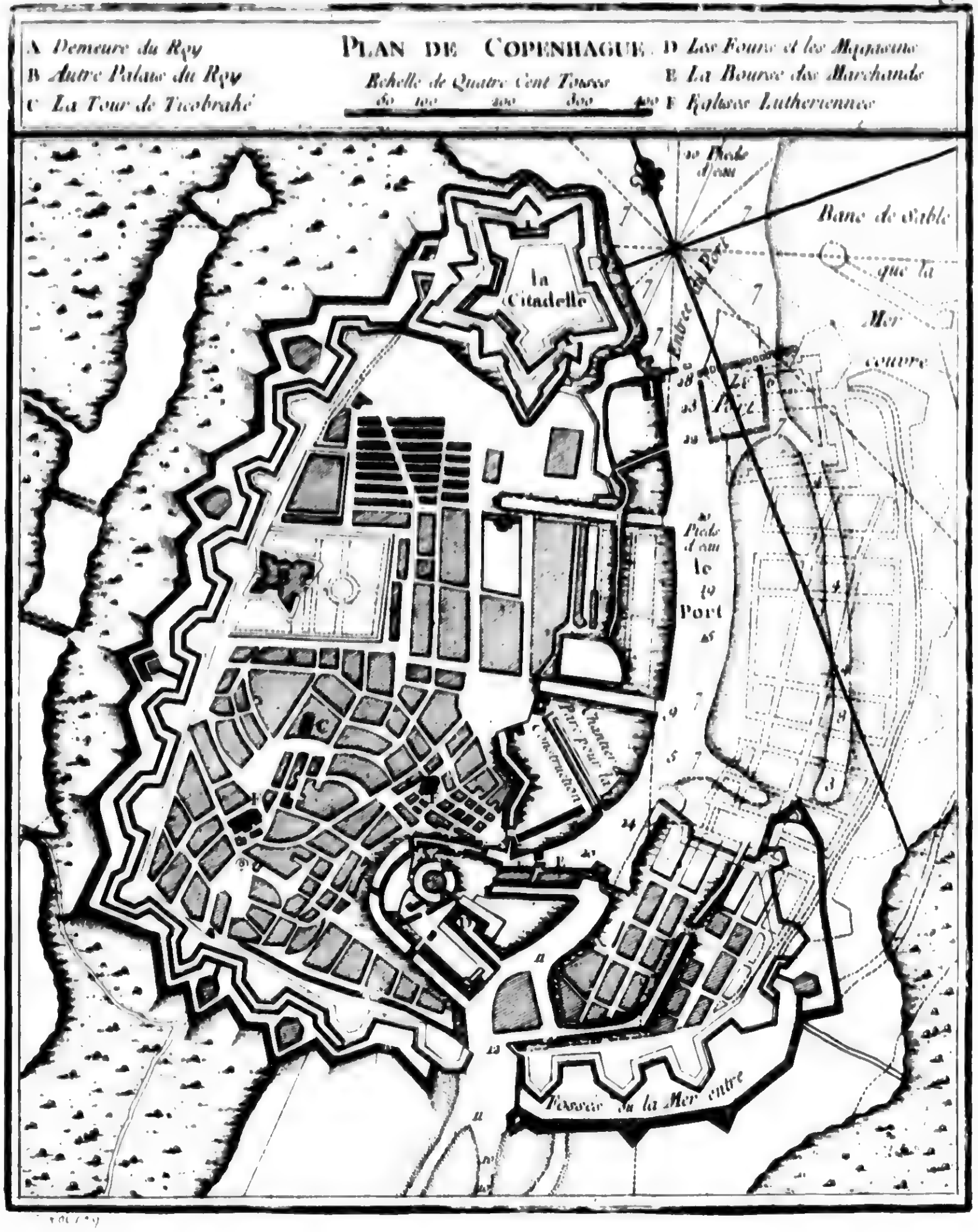

A Demeure du Roy
B Autre Palais du Roy
C La Tour de Ticobrahé
PLAN DE COPENHAGUE
Echelle de Quatre Cent Toises
D Les Fours et les Magasins
E La Bourse des Marchands
F Eglises Lutheriennes
la Citadelle
Banc de sable que la Mer couvre
le Port
Fossés de la Mer entre

CARTE DU
COMTÉ DE HOLLANDE
Echelle de huit Lieues communes
ZUIDERZÉE
I. Texel
I. Wieringen
Mackum
Bolswaert
Sneeck
Workum
Hindelopen
Staveren
Slooten
Medenblik
Enckhuysen
Horn
Alcmar
Bergen
Edam
I. Marcken
Munikendam
Harlem
Amsterdam
Mer de Harlem
Muyden
Narden
Harderwick
Amersfort
Utrecht
Leyden
la Haye
Delft
Goude
Woerden
Oudewater
Montfort
Iselsten
Vianen
Roterdam
Schonhoven
Wageningen
Rhenen
la Brille
Dordrecht
Bies Bos
Over Flacker
Nortwik sur Mer
Catwik sur Mer

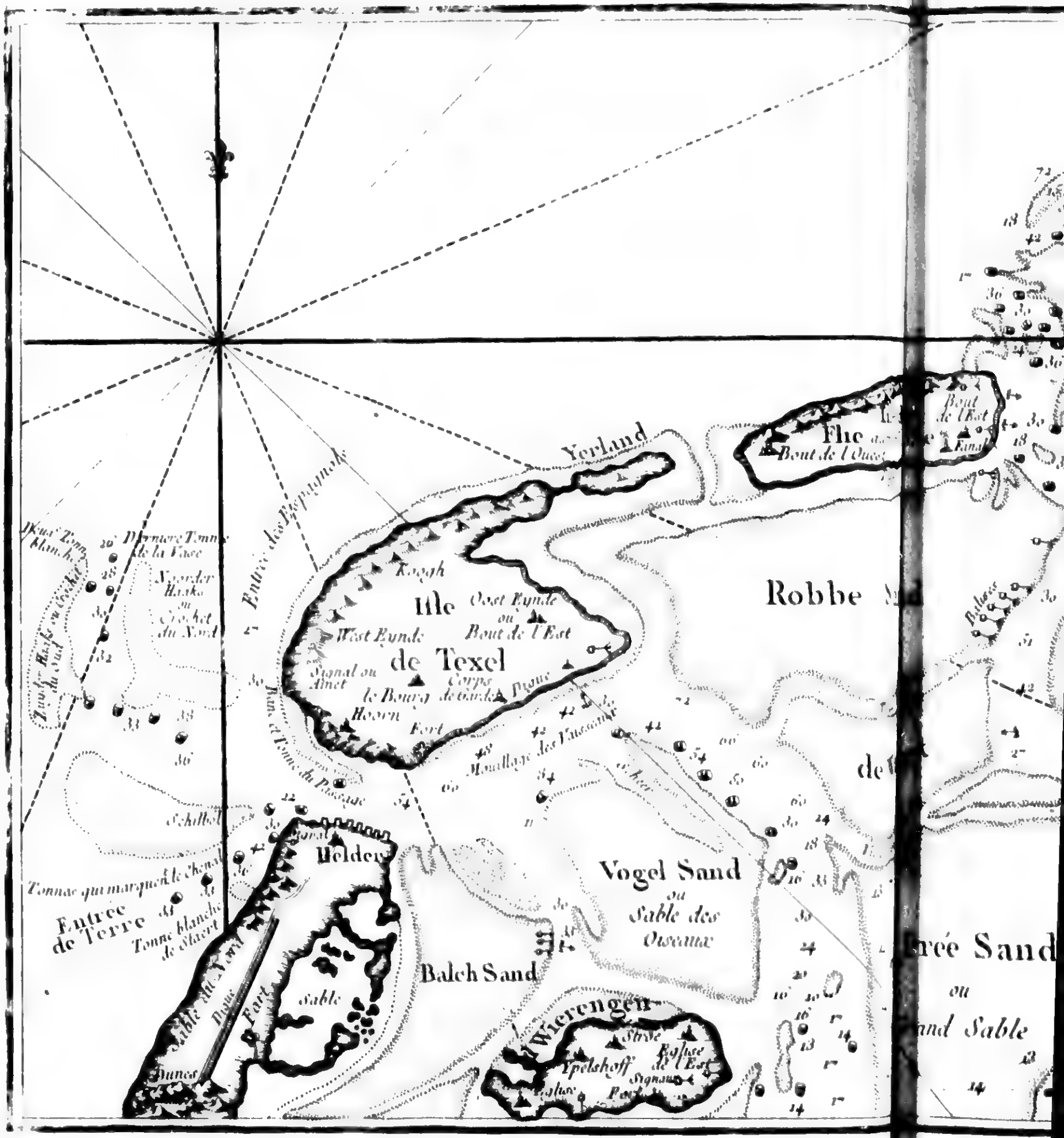

Yerland
Flie
Bout de l'Ouest
Bout de l'Est
Robbe
Ile de Texel
Oost Eynde ou Bout de l'Est
West Eynde
Koogh
le Bourg
Hoorn
Fort
Corps de Garde
Mouillage des Vaisseaux
Helder
Entrée de Terre
Vogel Sand ou Sable des Oiseaux
Balch Sand
Wierengen
Sable
Dunes

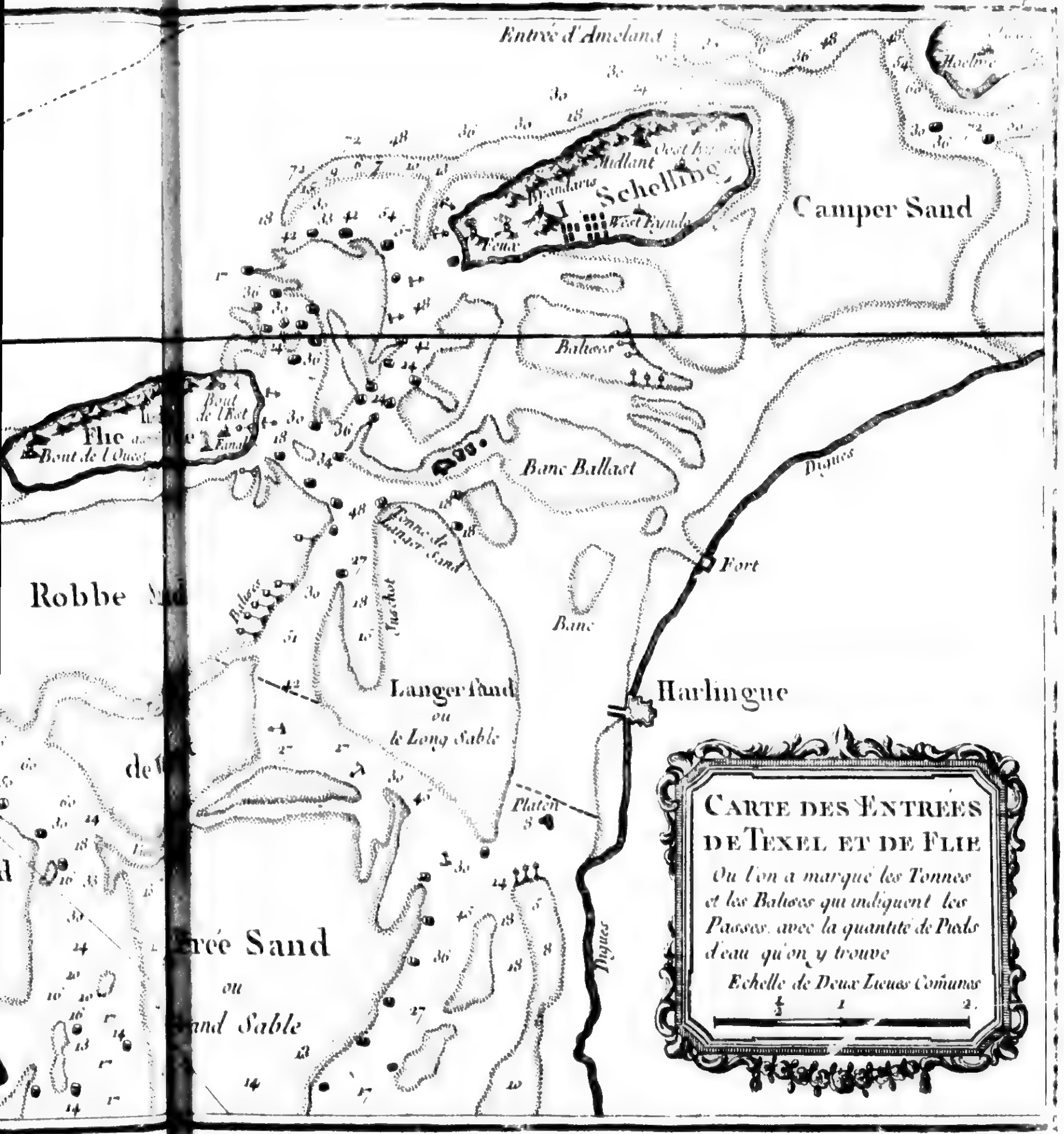

Entrée d'Ameland
Schelling
Camper Sand
Flie
Bout de l'Oues
Bout de l'Est
Balises
Banc Ballast
Tonne de Langer Sand
Robbe Sand
Langer Sand
ou
le Long Sable
Banc
Fort
Digues
Harlingue
Platen
Grée Sand
ou
Grand Sable
CARTE DES ENTRÉES DE TEXEL ET DE FLIE
Où l'on a marqué les Tonnes et les Balises qui indiquent les Passes, avec la quantité de Pieds d'eau qu'on y trouve
Echelle de Deux Lieues Comunes

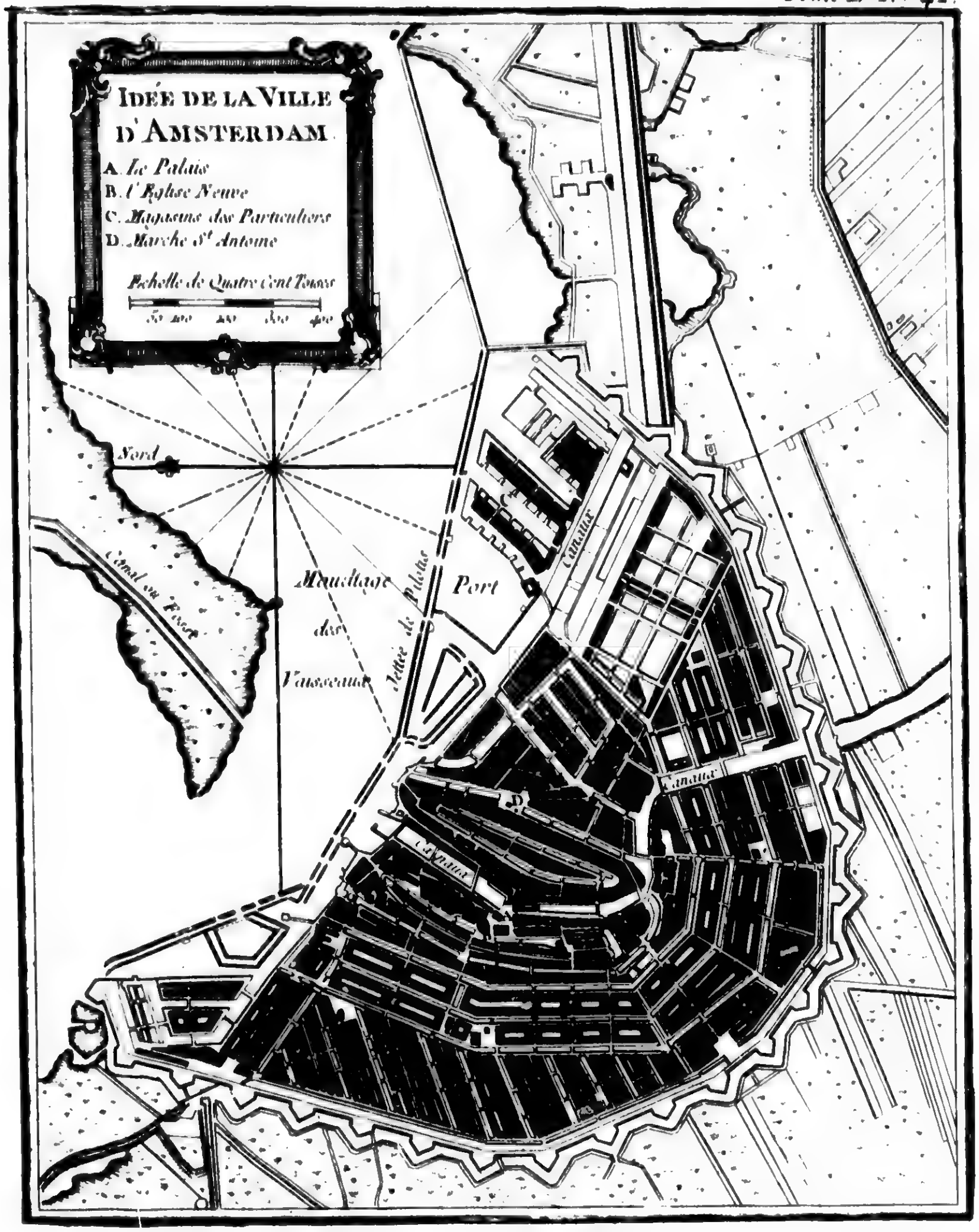
IDÉE DE LA VILLE
D'AMSTERDAM.
A. Le Palais
B. l'Eglise Neuve
C. Magasins des Particuliers
D. Marché St. Antoine
Echelle de Quatre Cent Toises
50 100 200 300 400
Nord
Canal ou Texel
Mouillage des Vaisseaux
Jettée de Palissades
Port
Canaux
Canaux
Canaux

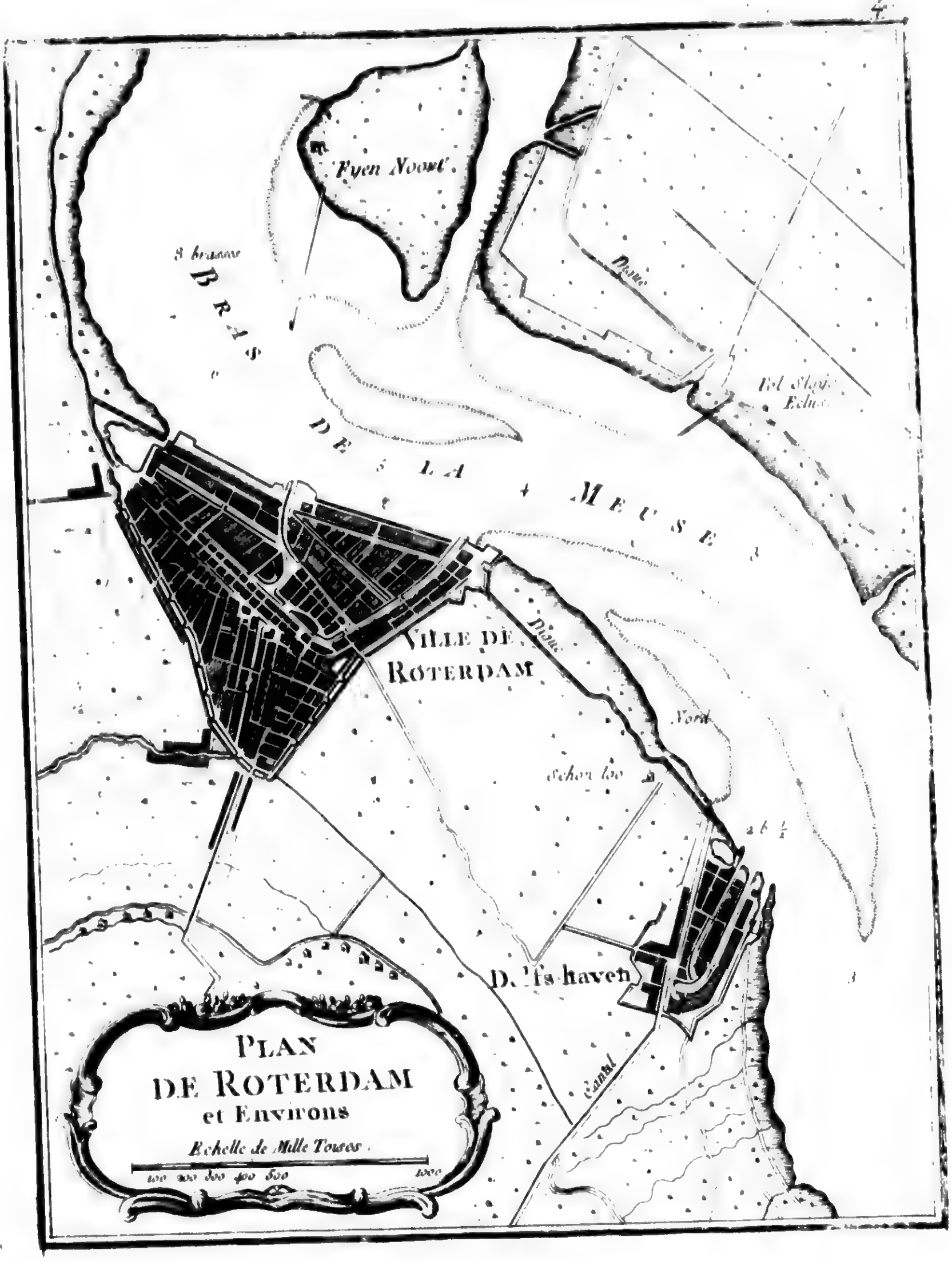
Fyen Noort
8 brasse
BRAS DE LA MEUSE
Dam
Tol Sluys Eclus
VILLE DE ROTERDAM
Dam
Nord
Schou loo
D. lfs haven
Cannal
PLAN DE ROTERDAM et Environs
Echelle de Mille Toises
100 200 300 400 500 1000

CARTE DE LA
ZEELANDE
Echelle de Trois Lieues Communes
Le Ooster
Le Banjaert
Oriental
Isle
Midelbourg
Walcheren
Westcapel
Donburch
Weere
Coude
Rutten
Armuyden
Goes
le H
Terneus
Isle
Cadsant
Axel

Tome II. N° 44

Haring Vliet
Butter Vliet
Flackee
Dirxeland
Galatee Plaet
Willem-stadt
OVER FLACKEE
Nieuwe Tonge
Vieux Tonge
Volcke Rack
Fort de Steenbergen
Blaeuwe Schare
Steenbergen
ISLE DE SCHOU
DUYVE LAND
Oost Duyveland
Orange
Fort Rovere
Fort Puden Zeelant
Oriental
le Keelen
ISLE TOLEN
Tolen
Bergen op Zoom
Escaut
Pauw
Goes
Schore
LAND
Olfendrect
Occidental
Sandvliet
Lillo
Terre de Doel
Doel
Fort St. Anne
Axel
Stoppel dick
Fort Spinola
Hulst
le Hondt
Terneuse

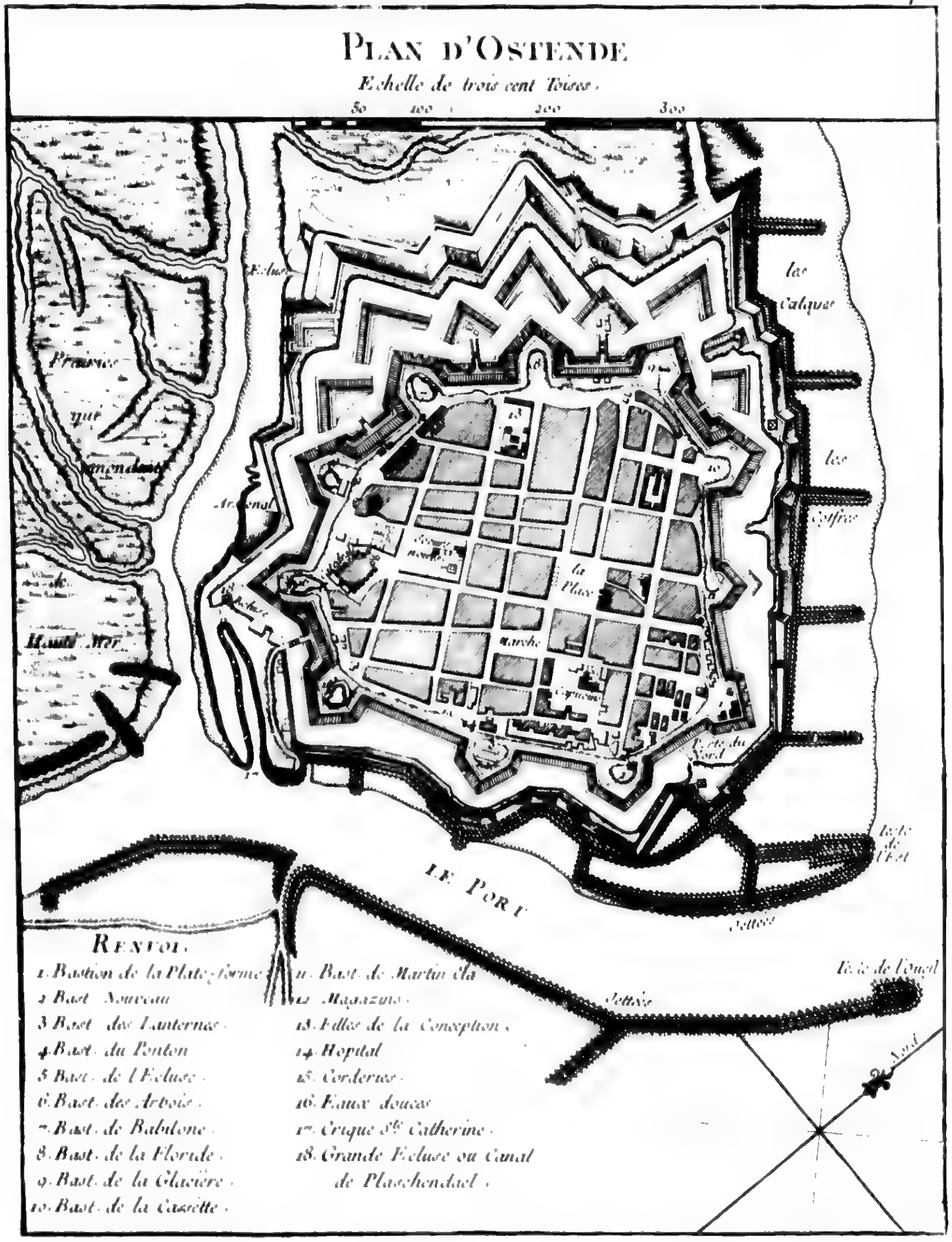
PLAN D'OSTENDE
Echelle de trois cent Toises.
50 100 200 300
Ecluse
Arsenal
la Place
Marché
Tête du Nord
les Calques
les Coffres
Hauté Mer
LE PORT
Jettée
Jettées
Tête de l'Oüest
Nord
RENVOI.
1. Bastion de la Plate-forme
2. Bast. Nouveau
3. Bast. des Lanternes.
4. Bast. du Ponton
5. Bast. de l'Ecluse.
6. Bast. des Artois.
7. Bast. de Babilone.
8. Bast. de la Floride.
9. Bast. de la Glacière.
10. Bast. de la Cassette.
11. Bast. de Martin éla
12. Magazins.
13. Filles de la Conception.
14. Hopital
15. Corderies.
16. Eaux douces
17. Crique Ste Catherine.
18. Grande Ecluse ou Canal de Plaschendael.

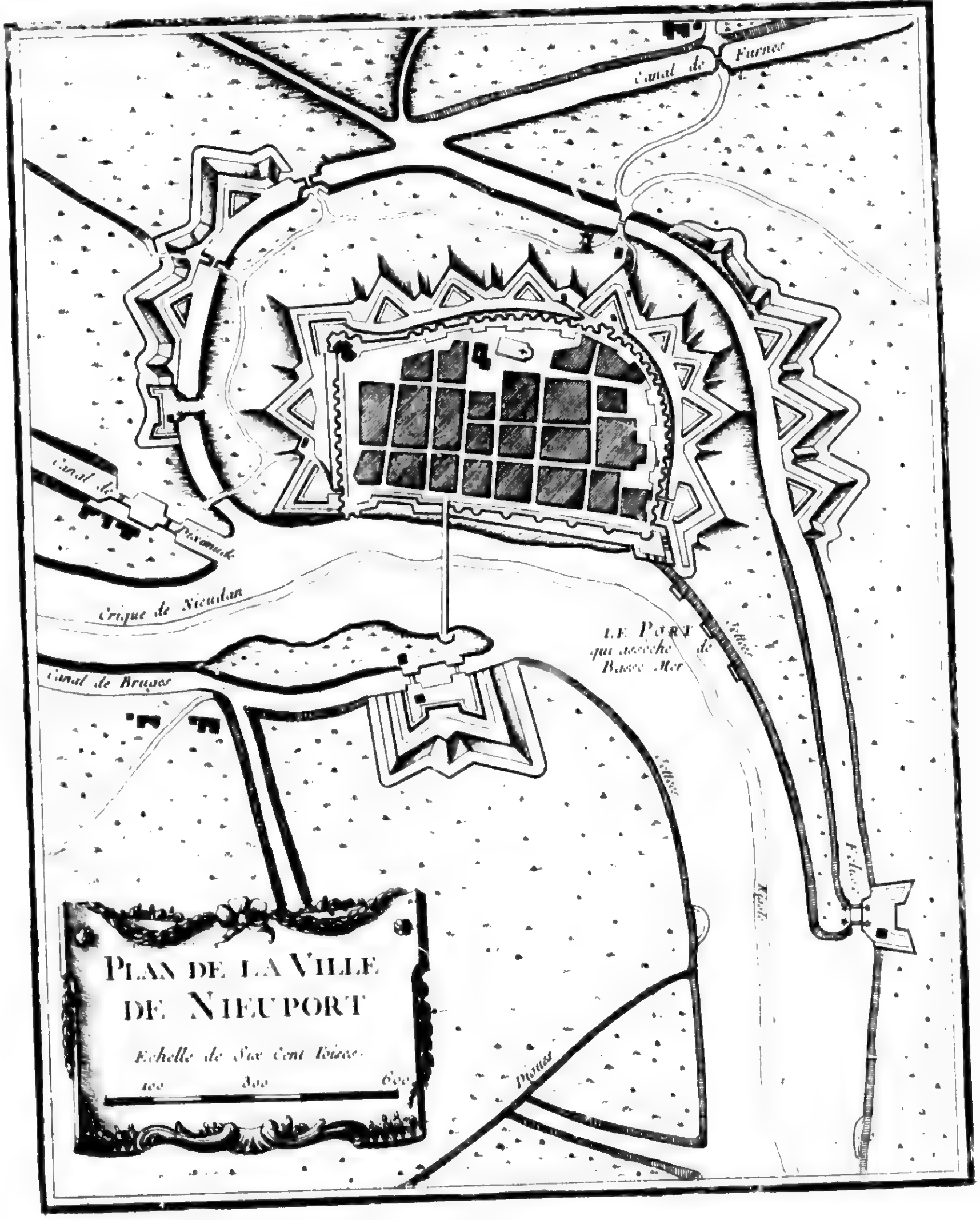
Canal de Furnes
Canal de
Plassendale
Crique de Nieudan
Canal de Bruges
LE PORT
qui asseche de
Basse Mer
Jettée
Jettée
Jettée
Jettée
Dunes
PLAN DE LA VILLE
DE NIEUPORT
Echelle de Six Cent Toises
100
300
600

Pl. Tome I. N° 3.

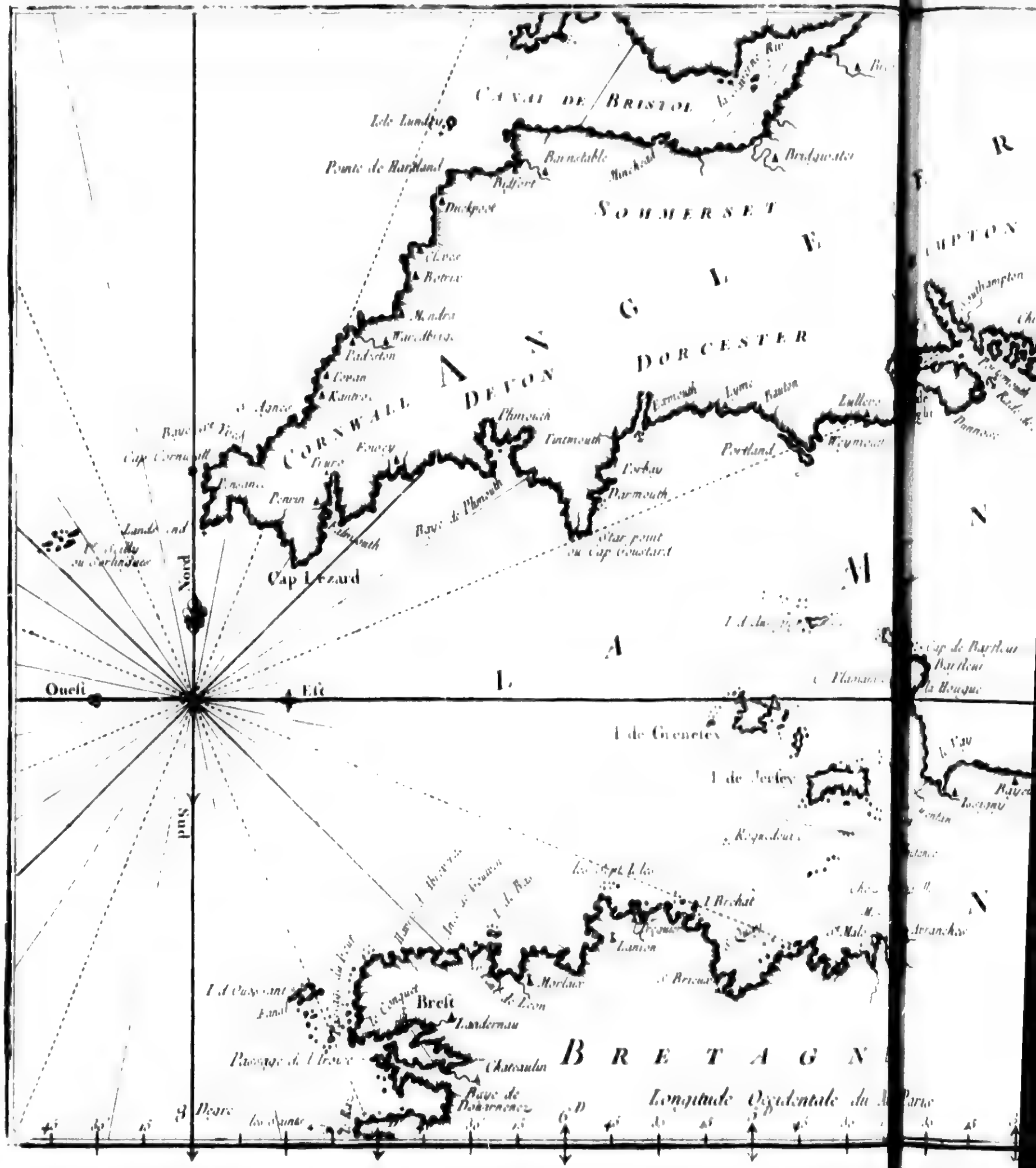
Canal de Bristol
Isle Lundy
Pointe de Hartland
Barnstable
Bridgwater
Sommerset
Angleterre
Dorcester
Devon
Cornwall
Padstow
Plimouth
Portland
Cap Cornwall
Cap Lezard
Nord
Ouest
Est
Sud
I. de Grenesey
I. de Jersey
Cap de Barfleur
Barfleur
la Hougue
Brest
Landernau
Chateaulin
Morlaix
Lanion
I. Brehat
Bretagne
Passage de l'Iroise
Baye de Douarnenez
I. d'Ouessant
Longitude Occidentale du M. Paris

COSTES DE FRANCE
depuis Brest jusqu'a Dunkerque et celles d'Angleterre qui leur sont opposées
Par le S. B. Ingenieur de la Marine
1761
Londres
Rochester
Kent
Sussex
Nord Forland
Sud Forland
Pas de Calais
Dunkerque
Gravelinnes
Ostende
Calais
Boulogne
Etaples
Montreuil
Abbeville
Picardie
Dieppe
Pais de Caux
Fecamp
le Havre
Honfleur
Rouen
Paris
Caen
Bayeux
Normandie
Cap de Barfleur
I. de Jersey
Emb. de la Seine
Southampton
Chichester
Arundel
Portland
Weymouth
Echelle de 50 Lieues communes de France de Vingt cinq au Degré
Meridien de Paris

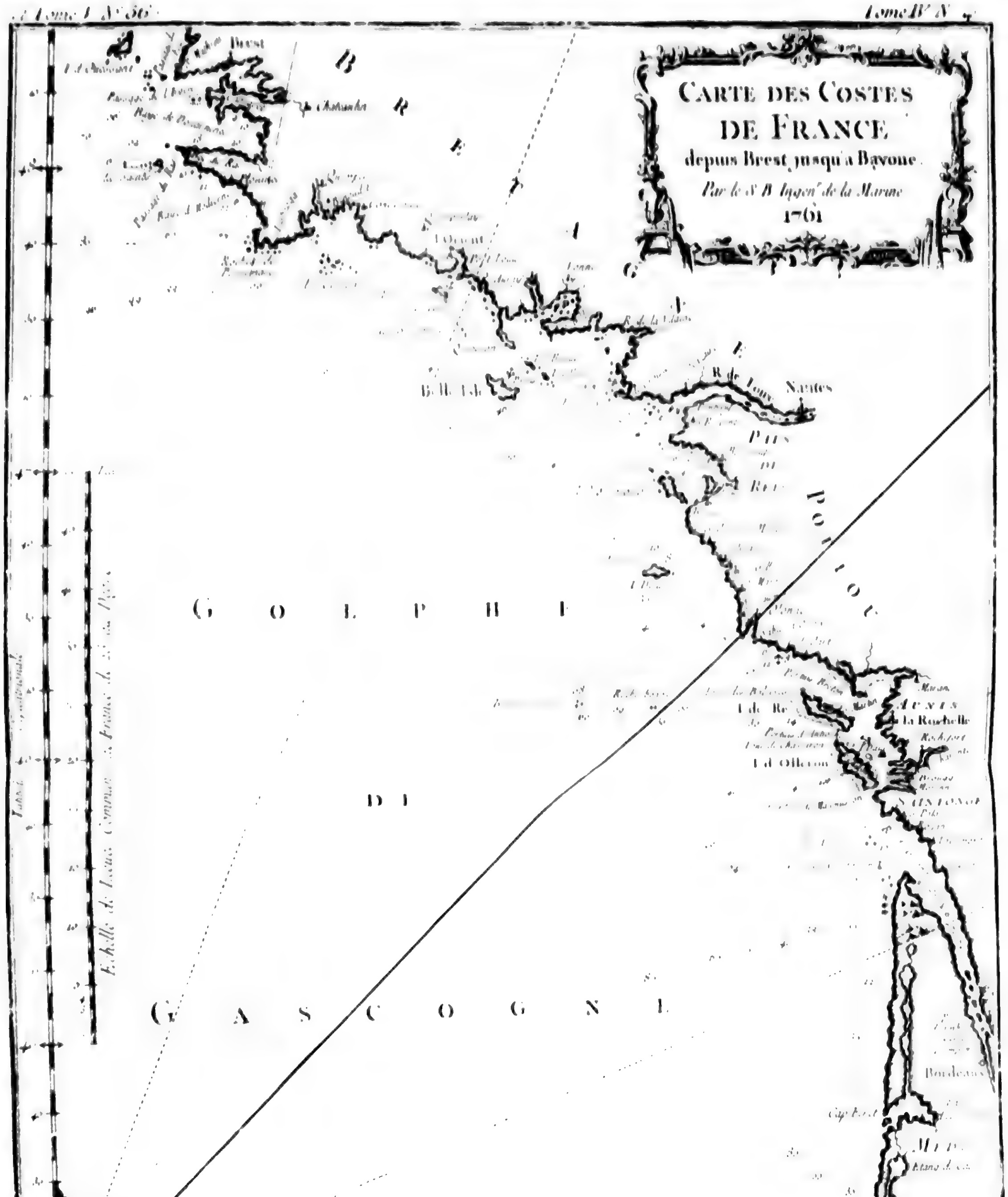
CARTE DES COSTES
DE FRANCE
depuis Brest, jusqu'a Bayone.
Par le S. B. Ingen. de la Marine
1761
B R E T A G N E
Brest
Belle Isle
R. de Loire
Nantes
POITOU
GOLPHE
DE
GASCOGNE
I. de Ré
AUNIS
la Rochelle
I. d'Oleron
SAINTONGE
Bordeaux
Bouchaut de Mimisan
Mimisan
Longitude Occidentale du Meridien de Paris
GASCOGNE
Cap Breton
Bayone
BASQUE
BISCAYE
Bilbao

CARTE REDUITE DES COSTES DE FRANCE ET D'ESPAGNE
1761
ANGLETERRE
Londres
Bristol
Canal de Bristol
Cap Lezard
FLANDRE
Dunkerque
Anvers
Roterdam
Lille
Calais
Amiens
Rouen
Le Havre
Reims
Paris
Rennes
Nantes
Le Mans
Orleans
Troyes
CHAMPAGNE
LORRAINE
BRETAGNE
ORLEANOIS
POITOU
Poitiers
La Rochelle
Rochefort
I. d'Oleron
Belle Isle
Limoges
Angouleme
Saintes
Perigueux
PERIGORD
LIMOSIN
Clermont
Lyon
Grenoble
DAUPHINÉ
Bordeaux
GUIENNE
GASCOGNE
Bayonne
Narbone
Perpignan
GOLPHE DE GASCOGNE
Cap Finisterre
La Corogne
S. Jacques
GALICE
ASTURIES
BISCAYE
Leon
CASTILLE VIEILLE
Valladolid
Bragance
Sarragosse
ARRAGON
NAVARRE
CATALOGNE
Barcelone
Tortose
Madrid
ESPAGNE
Tolede
CASTILLE NOUVELLE
ESTREMADOURE
Merida
Badajos
LA MANCHE
Rme. DE VALENCE
Valence
Alicant
Rme. DE Murcie
MURCIE
Carthagene
Cordoue
Baeza
ANDALOUSIE
Grenade
Lisbone
Coimbre
PORTUGAL
Cap de la Roque
I. Minorque
Port Mahon
I. Majorque
I. d'Yvice
I. Fromenter
I. Cabrera
FRANCE
Méridien de Paris
Latitude Sep.

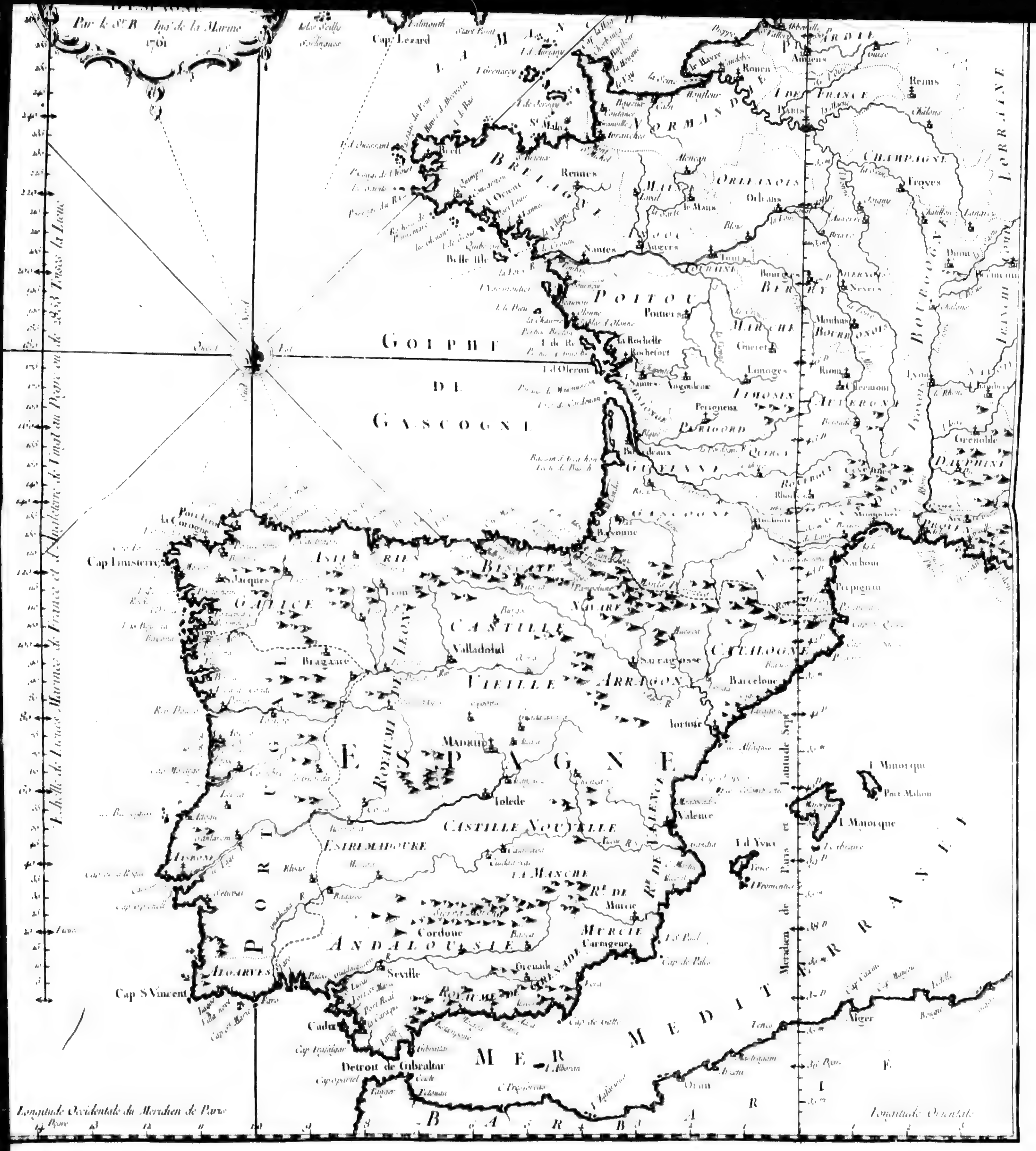
Par le Sr. B. Ing. de la Marine
1761
Golphe
de
Gascogne
Espagne
Portugal
Galice
Asturies
Biscaye
Navarre
Castille
Vieille
Arragon
Catalogne
Castille Nouvelle
Estremadoure
La Manche
Andalousie
Murcie
Algarves
Madrid
Tolede
Valladolid
Saragosse
Barcelone
Valence
Cordoue
Seville
Grenade
Carthagene
Cadix
Lisbone
Bragance
Tortose
Cap Finisterre
Cap S. Vincent
Detroit de Gibraltar
I. Minorque
Port Mahon
I. Majorque
I. d'Yvica
Mer Mediterranee
Oran
Alger
Poitou
Bretagne
Normandie
Champagne
Orleanois
Bourgogne
Lorraine
Limosin
Auvergne
Dauphiné
Perigord
Guyenne
Gascogne
Berry
Marche
Bourbonois
Lyonois
Rennes
Nantes
Angers
Le Mans
Orleans
Tours
Bourges
Nevers
Poitiers
La Rochelle
Rochefort
Limoges
Bordeaux
Bayonne
Rouen
Amiens
Reims
Troyes
Paris
Grenoble
Lyon
Clermont
Perpignan
Narbone
Cap Lezard
Belle Isle
St. Malo
Brest
Longitude Occidentale du Meridien de Paris
Longitude Orientale
Meridien de Paris et Latitude Sept.

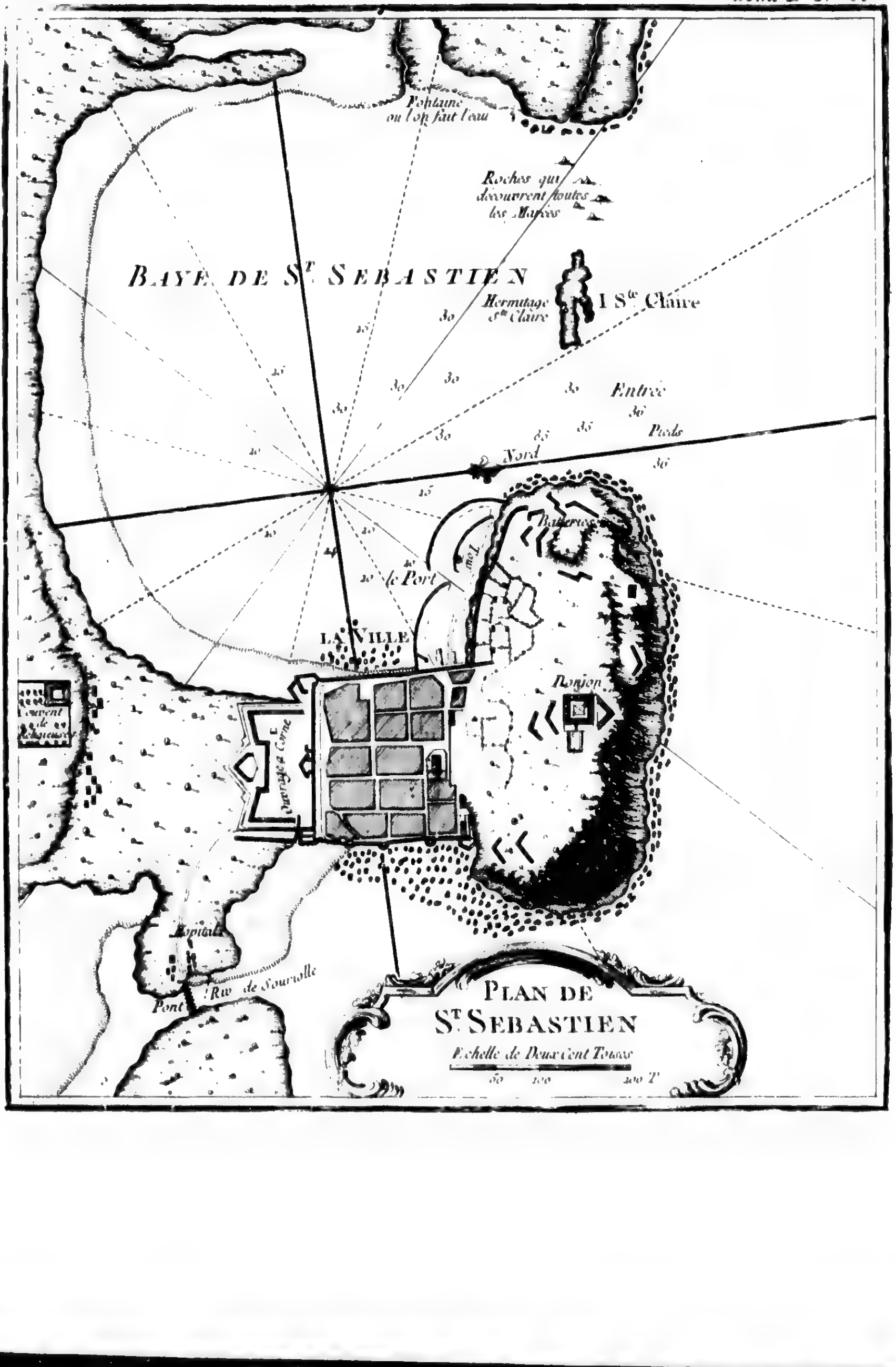
Fontaine ou l'on fait l'eau
Roches qui découvrent toutes les Marées
BAYE DE S^T. SEBASTIEN
Hermitage S^te. Claire
I S^te. Claire
Entrée
Pieds
Nord
Batteries
Tour
le Port
LA VILLE
Donjon
Couvent de Religieuses
Ouvrage à Corne
Hopital
Riv. de Sourolle
Pont
PLAN DE
S^T. SEBASTIEN
Echelle de Deux Cent Toises
50 100 200 T.

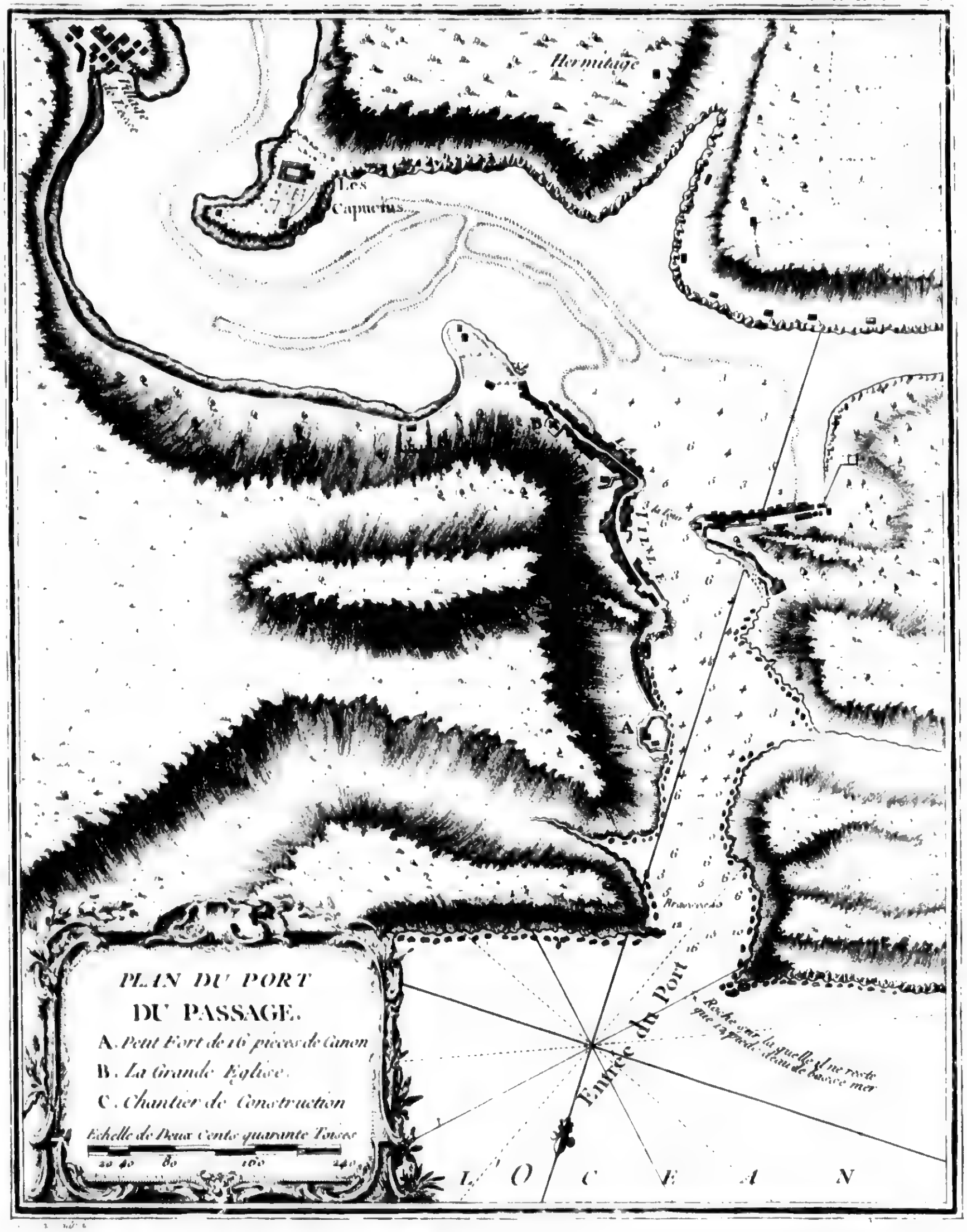
Hermitage
Les Capucins
Entrée du Port
Roche sur laquelle il ne reste que 14 pieds d'eau de basse mer
L'OCEAN
PLAN DU PORT
DU PASSAGE.
A. Petit Fort de 16 pieces de Canon
B. La Grande Eglise.
C. Chantier de Construction
Echelle de Deux Cents quarante Toises
20 40 80 160 240

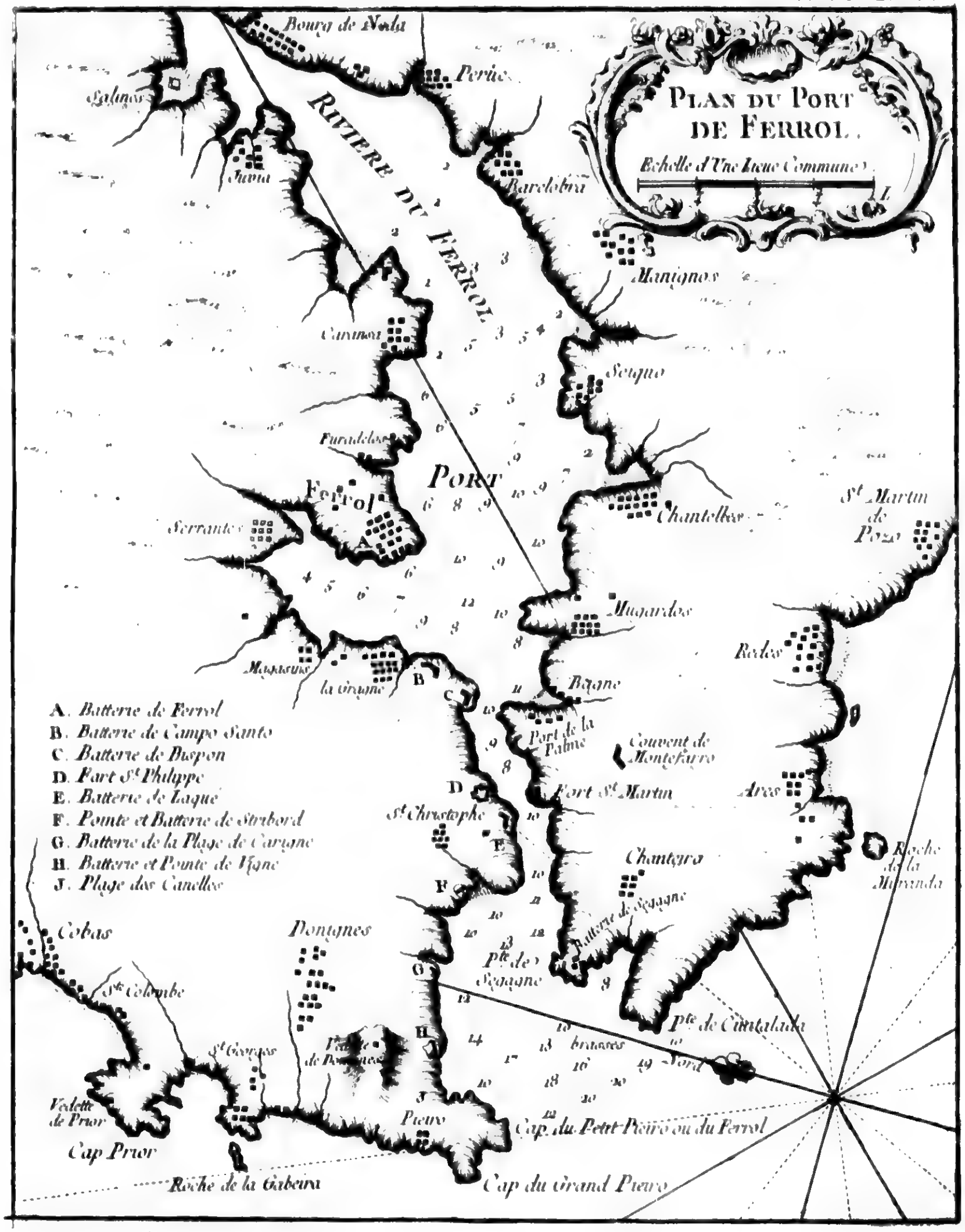
PLAN DU PORT DE FERROL.
Echelle d'Une Lieue Commune
Bourg de Neda
Perüe
Salinas
Jovia
RIVIERE DU FERROL
Barcelobra
Maniños
Caranza
Seuqu
Furadelos
PORT
Ferrol
Serrantes
Chantellas
St. Martin de Pozo
Mugardos
Redes
Magasins
la Graña
Bejane
Port de la Palme
Couvent de Montefaro
Fort St. Martin
Ares
St. Christophe
Chantero
Roche de la Miranda
Batterie de Segagne
Cobas
Dongnes
Pte. de Segagne
Ste. Colombe
Pte. de Cantalada
brasses
Nord
St. Georges
Vedette de Prior
Cap Prior
Pieiro
Cap du Petit Pieiro ou du Ferrol
Roche de la Gabeira
Cap du Grand Pieiro
A. Batterie de Ferrol
B. Batterie de Campo Santo
C. Batterie de Buspon
D. Fort St. Philippe
E. Batterie de Laqué
F. Pointe et Batterie de Stribord
G. Batterie de la Plage de Carigne
H. Batterie et Pointe de Fiane
J. Plage das Canelles

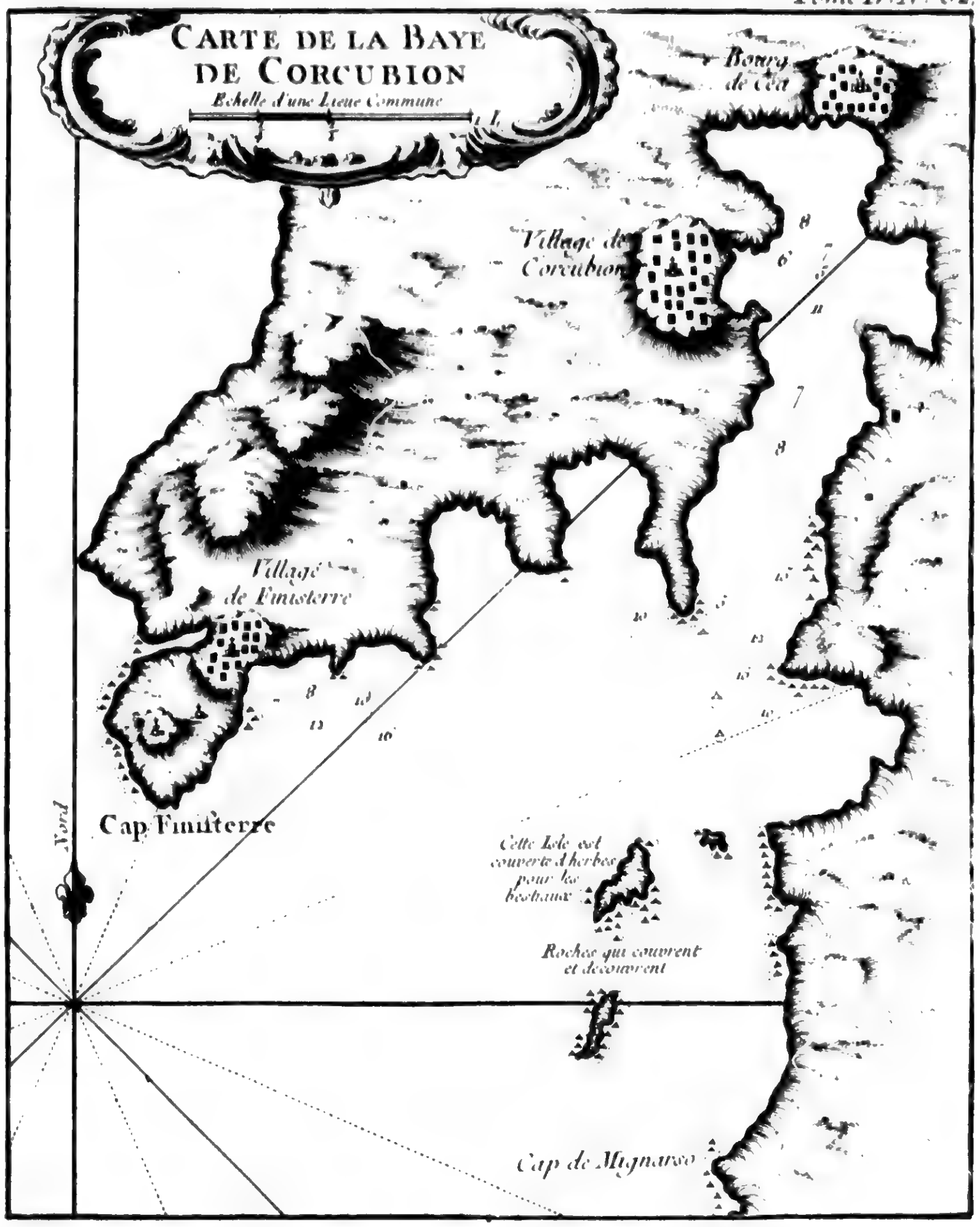
CARTE DE LA BAYE
DE CORCUBION
Echelle d'une Lieue Commune
Bourg de Cea
Village de Corcubion
Village de Finisterre
Cap Finisterre
Nord
Cette Isle est couverte d'herbes pour les bestiaux
Roches qui couvrent et découvrent
Cap de Mignarso

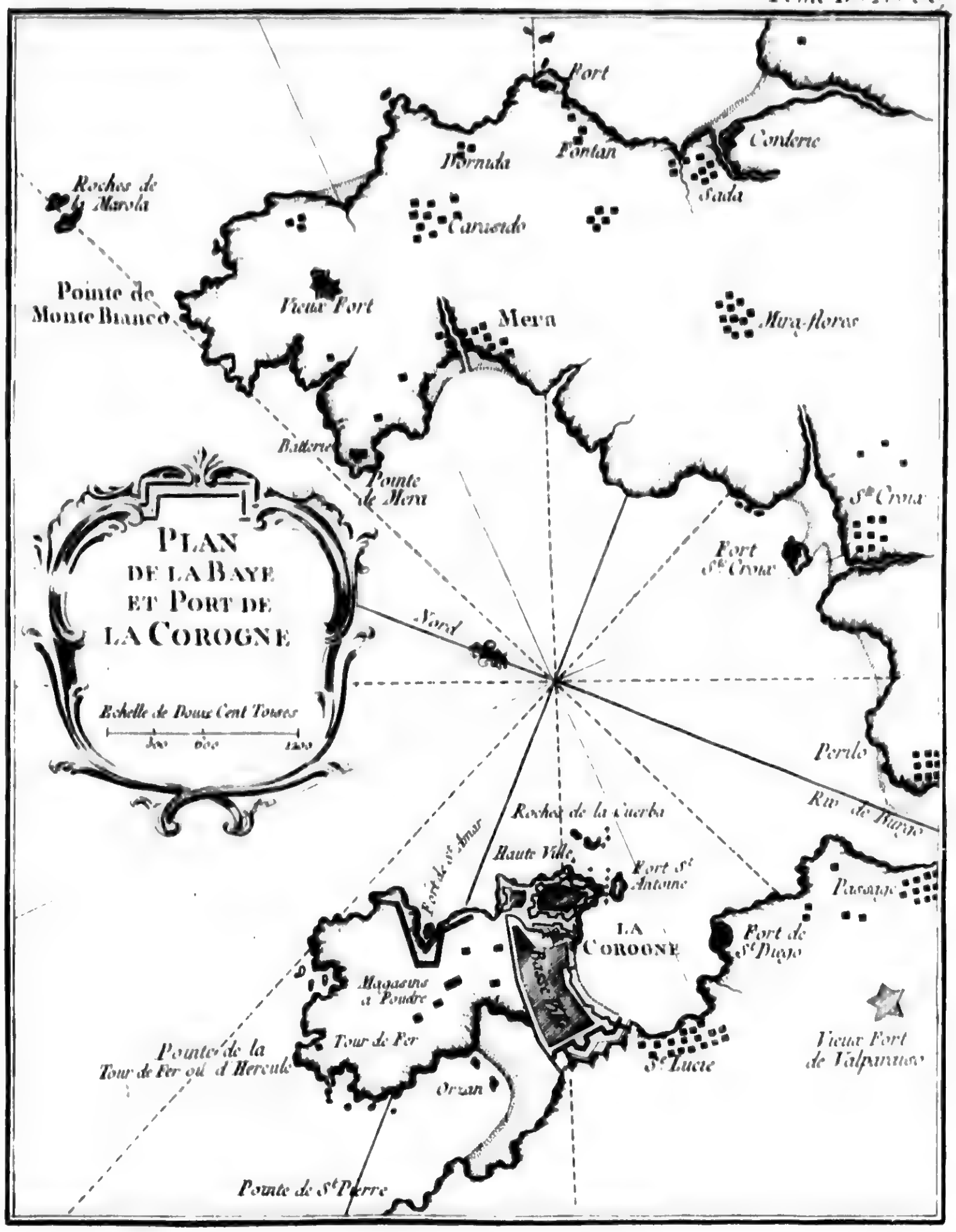
PLAN
DE LA BAYE
ET PORT DE
LA COROGNE
Echelle de Deux Cent Toises
300 600 1200
Roches de la Marola
Pointe de Monte Bianco
Fort
Fontan
Corderie
Sada
Vieux Fort
Mera
Batterie
Pointe de Mera
Ste. Croix
Fort Ste. Croix
Nord
Riv. de Burgo
Roches de la Cuerba
Haute Ville
Fort St. Antoine
Fort de St. Amar
LA COROGNE
Passage
Fort de St. Diego
Magasins à Poudre
Tour de Fer
Pointe de la Tour de Fer ou d'Hercule
Orzan
St. Lucie
Vieux Fort de Valparaiso
Pointe de St. Pierre

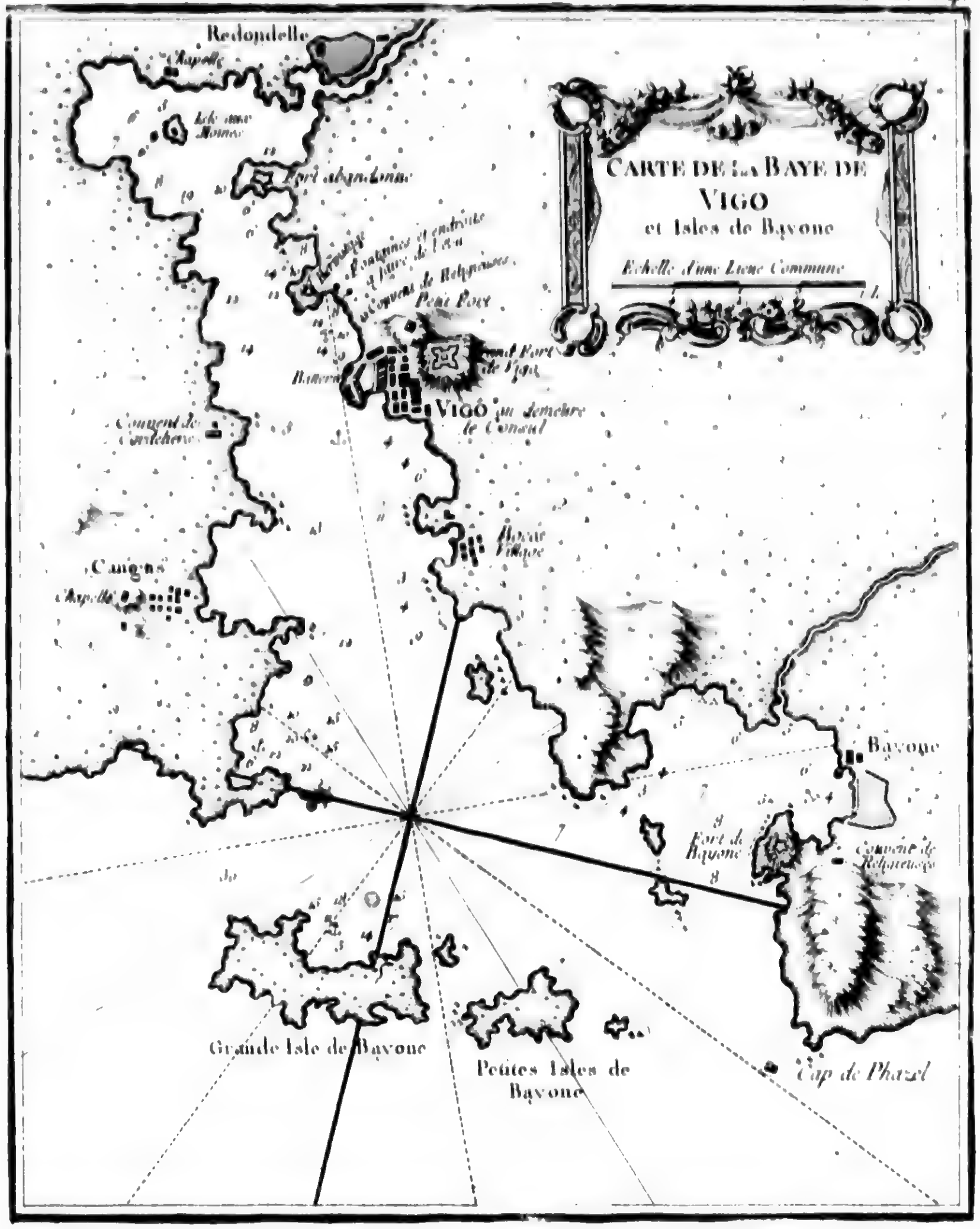
CARTE DE LA BAYE DE
VIGO
et Isles de Bayone
Echelle d'une Lieue Commune
Redondelle
Chapelle
Fort abandonné
VIGO
Couvent de
Caugas
Bayone
Fort de Bayone
Grande Isle de Bayone
Petites Isles de
Bayone
Cap de Phazel

Tome IV. N°. 35

Plan du Port de Lisbonne
Echelle d'une Lieue Commune
Lisbonne
Le Tage
Notre Dame des Olivers
St. Benoist
Alhos vedros
Lauradio
Barceiro
Verderena
Counat
Riviere de la Teilla
Teilla
Seichal
Chateau Palmada
Arabde
Palance
Port Brandan
Taparia
Morfacem
St. Antoine
Tour Vieille
Port de Coste
Bouche la Trefferie
Teste Seche Batterie
Fort de St. Amar le Vieux
Fort de Jonquieres
Fort de la Poudre ou l'Etoile
Bourg de Belem
Tour de Belem
Pederoce
Fort Dargeu
Couvent de St. Joseph
Fort de St. Joseph
Couvent de Ste. Catherine
Fort de Ste. Catherine
Fort de N D de Bon Voyage
Couvent de N D de Bon Voyage
Fort de N D de Val
Fort de N D de Port Salut
Village de Passe d'Arc
Fort de St. Jean de Mai
Petite Fort
Fort St. Bruno
Ft. St. Pierre
Grande Passe
Fort de Bougie
Grande Cachope
Fort de St. Amer le neuf
Fort de la Fetou
Fort de St. Julien
Peniche
Petite Passe
Petite Cachope
Banc de Sable et de Roches
Fort St. Antoine

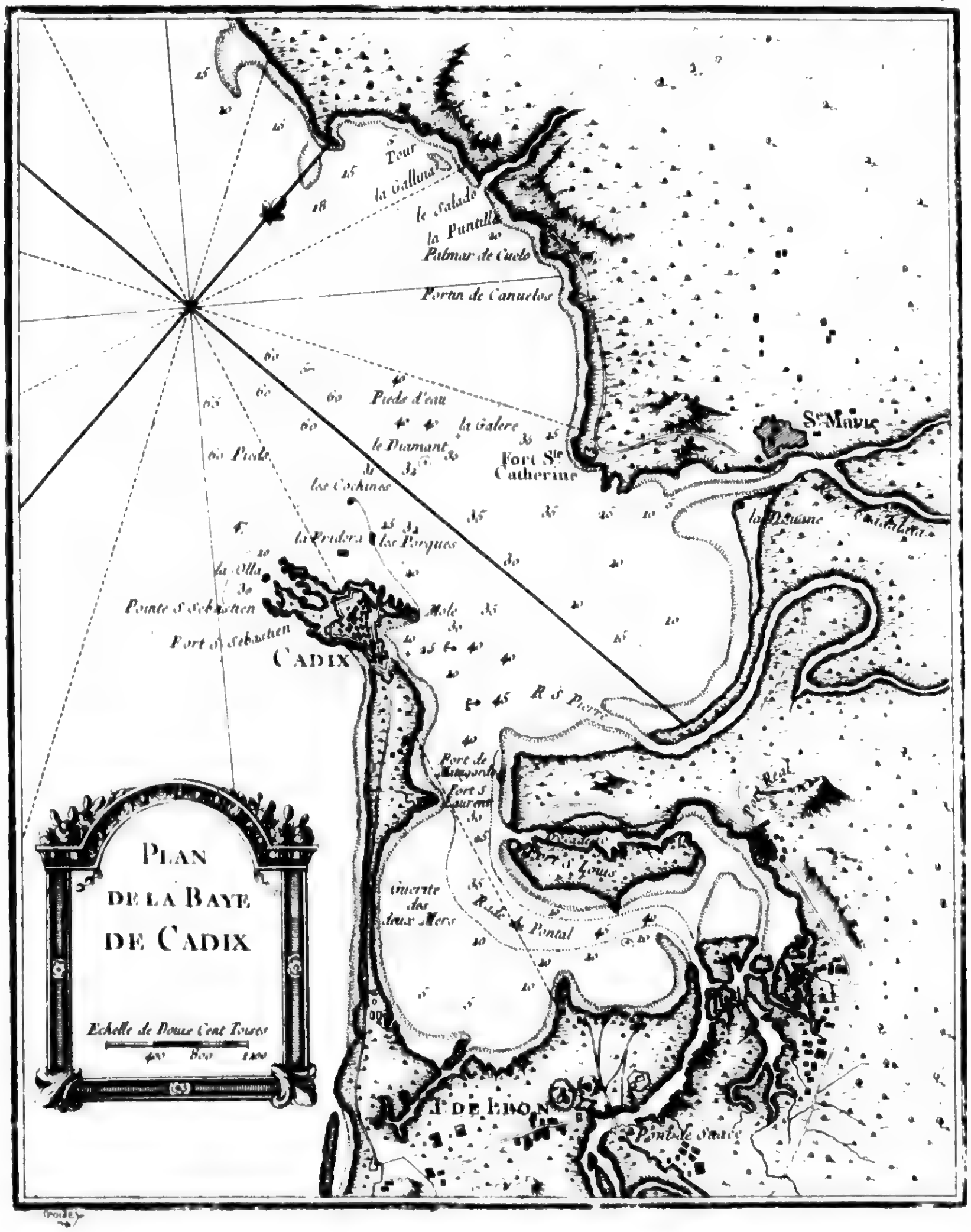
PLAN
DE LA BAYE
DE CADIX
Echelle de Douze Cent Toises
400 800 1200
Tour
la Gallina
le Salado
la Puntilla
Palmar de Cuelo
Portin de Canuelos
Pieds d'eau
la Galere
le Diamant
Fort St.e Catherine
St. Marie
les Cochines
la Peidora
les Porques
la Olla
Pointe S. Sebastien
Fort S. Sebastien
Mole
CADIX
R. S. Pierre
Fort de Matagorda
Fort S. Laurent
Fort S. Louis
Guerite des deux Mers
Rade de Pontal
Port Real
I. DE LEON

l'Hopital
Royal
Chateau de
Ste Catherine
Magasin
a Poudre

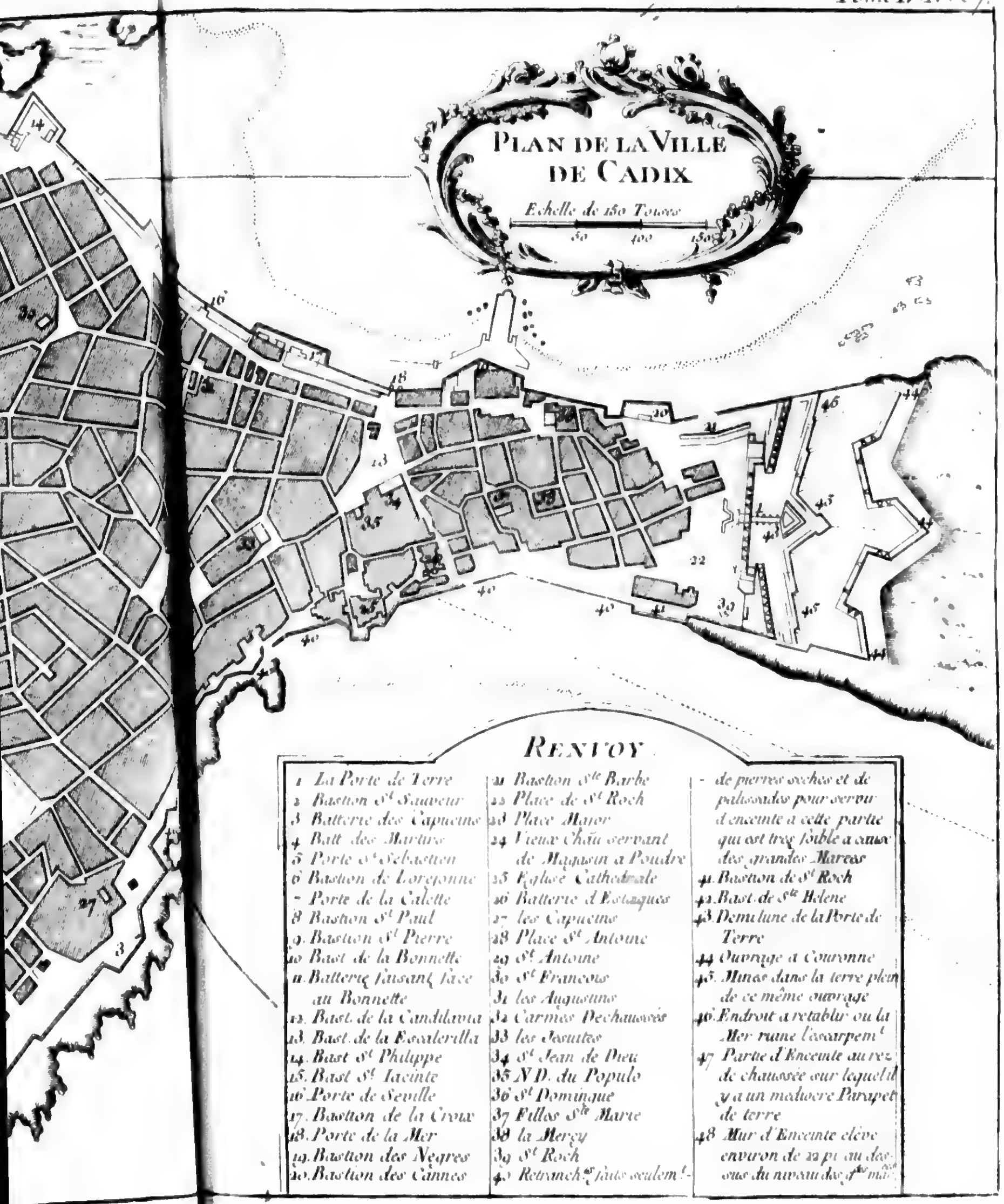
PLAN DE LA VILLE
DE CADIX
Echelle de 150 Toises
50
100
150
RENVOY
1 La Porte de Terre
2 Bastion S.t Sauveur
3 Batterie des Capucins
4 Batt. des Martirs
5 Porte S.t Sebastien
6 Bastion de Lorejonne
7 Porte de la Calette
8 Bastion S.t Paul
9. Bastion S.t Pierre
10 Bast. de la Bonnette
11. Batterie faisant face au Bonnette
12. Bast. de la Candilaria
13. Bast. de la Escalerilla
14. Bast S.t Philippe
15. Bast S.t Iacinte
16. Porte de Seville
17. Bastion de la Croix
18. Porte de la Mer
19. Bastion des Negres
20. Bastion des Cannes
21 Bastion S.te Barbe
22 Place de S.t Roch
23 Place Maior
24 Vieux Châu servant de Magasin a Poudre
25 Eglise Cathedrale
26 Batterie d'Estaques
27 les Capucins
28 Place S.t Antoine
29 S.t Antoine
30 S.t Francois
31 les Augustins
32 Carmes Dechaussés
33 les Jesuites
34 S.t Jean de Dieu
35 N.D. du Populo
36 S.t Dominique
37 Filles S.te Marie
38 la Mercy
39 S.t Roch
40 Retranch.s faits seulem.t de pierres seches et de palissades pour servir d'enceinte a cette partie qui est tres foible a cause des grandes Marées
41. Bastion de S.t Roch
42. Bast. de S.te Helene
43. Demilune de la Porte de Terre
44 Ouvrage a Couronne
45. Mines dans la terre plein de ce même ouvrage
46. Endroit a retablir ou la Mer ruine l'escarpem.t
47 Partie d'Enceinte au rez de chaussée sur lequel il y a un mediocre Parapet de terre
48 Mur d'Enceinte eleve environ de 22 pi. au dessous du niveau des g.des mar.

RANCE
PIEMONT
COSTE DE GENES
Genes
LANGUEDOC
PROVENCE
Montpelier
Toulon
Venise
Ravenne
Rimini
Urbin
Florence
Livourne
Ancone
Lorette
Barcelone
Bastia
CORSE
Rome
I. Minorque
Port Mahon
I. MAJORQUE
ISLE DE SARDAIGNE
Cap Bon
ISLE DE SIC
Palerme
Alger
Bougie
Tunis
ROYAUME D'ALGER
ROYAUME DE TUNIS
ROYAUME DE TRIPO
Tripoli
Meridien de Paris
R B A R I E
Golfe de
Longitude Orientale du Meridien de Paris

Carte
Réduite de la
Mer Méditerranée.
Echelle de Cent Lieues Communes
Rome
Roumili
Salonique
Grece
Morée
Candie
Isle de Candie
Tripoli
Golfe de la Sydre

et Tome III. N°. 91.

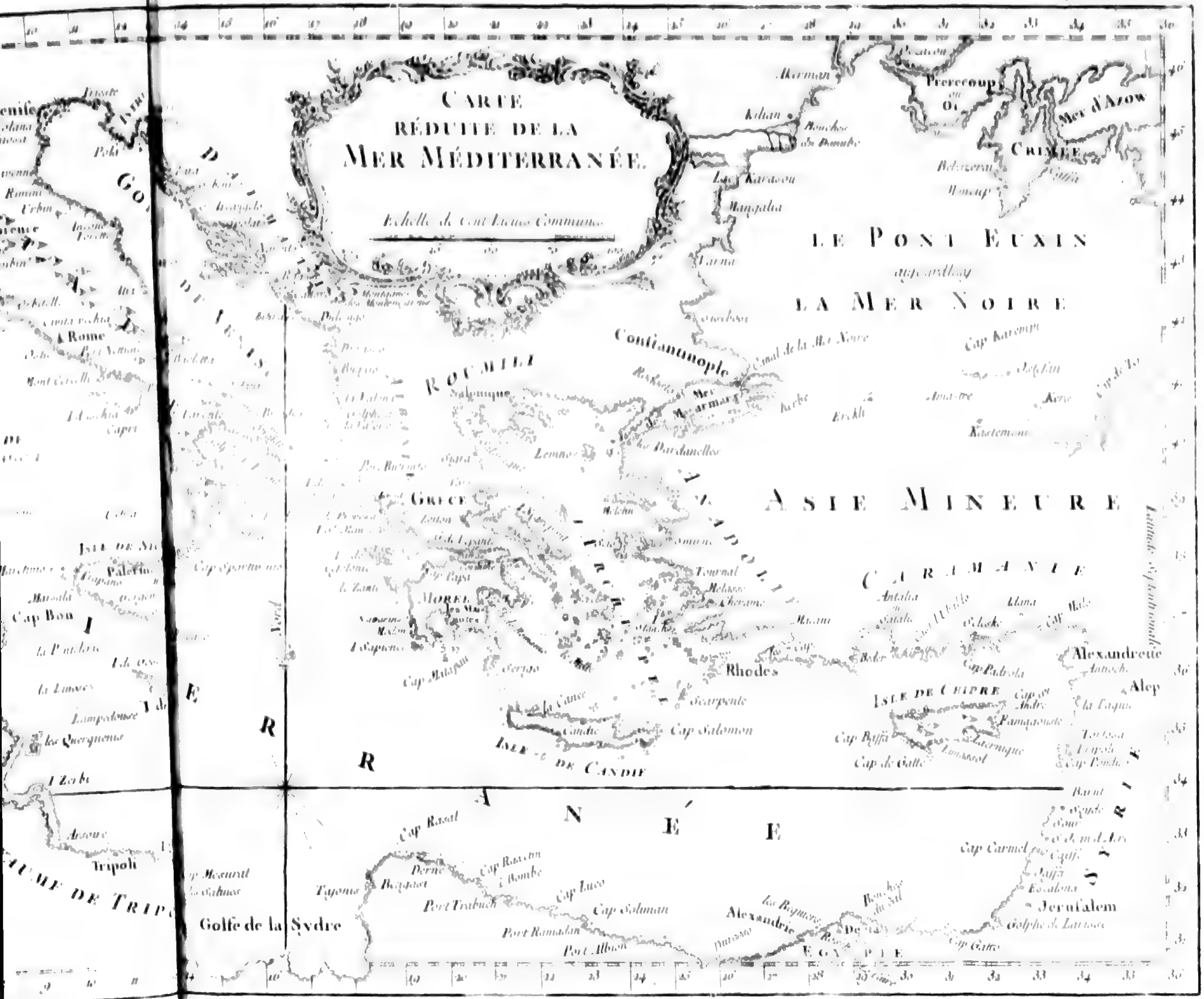
CARTE
RÉDUITE DE LA
MER MÉDITERRANÉE.
Echelle de Cent Lieues Communes
LE PONT EUXIN
aujourd'huy
LA MER NOIRE
Mer d'Azow
CRIMÉE
Constantinople
ROUMILI
Salonique
GRECE
MOREE
ASIE MINEURE
CARAMANIE
Rhodes
ISLE DE CHIPRE
ISLE DE CANDIE
Cap Salomon
Alexandrette
Alep
Jerusalem
Cap Carmel
Alexandrie
EGYPTE
Golfe de la Sydre
Tripoli
Cap Bon
Palerme
Rome
Les Dardanelles
Cap Rasat
Cap Solomon
Port Albion

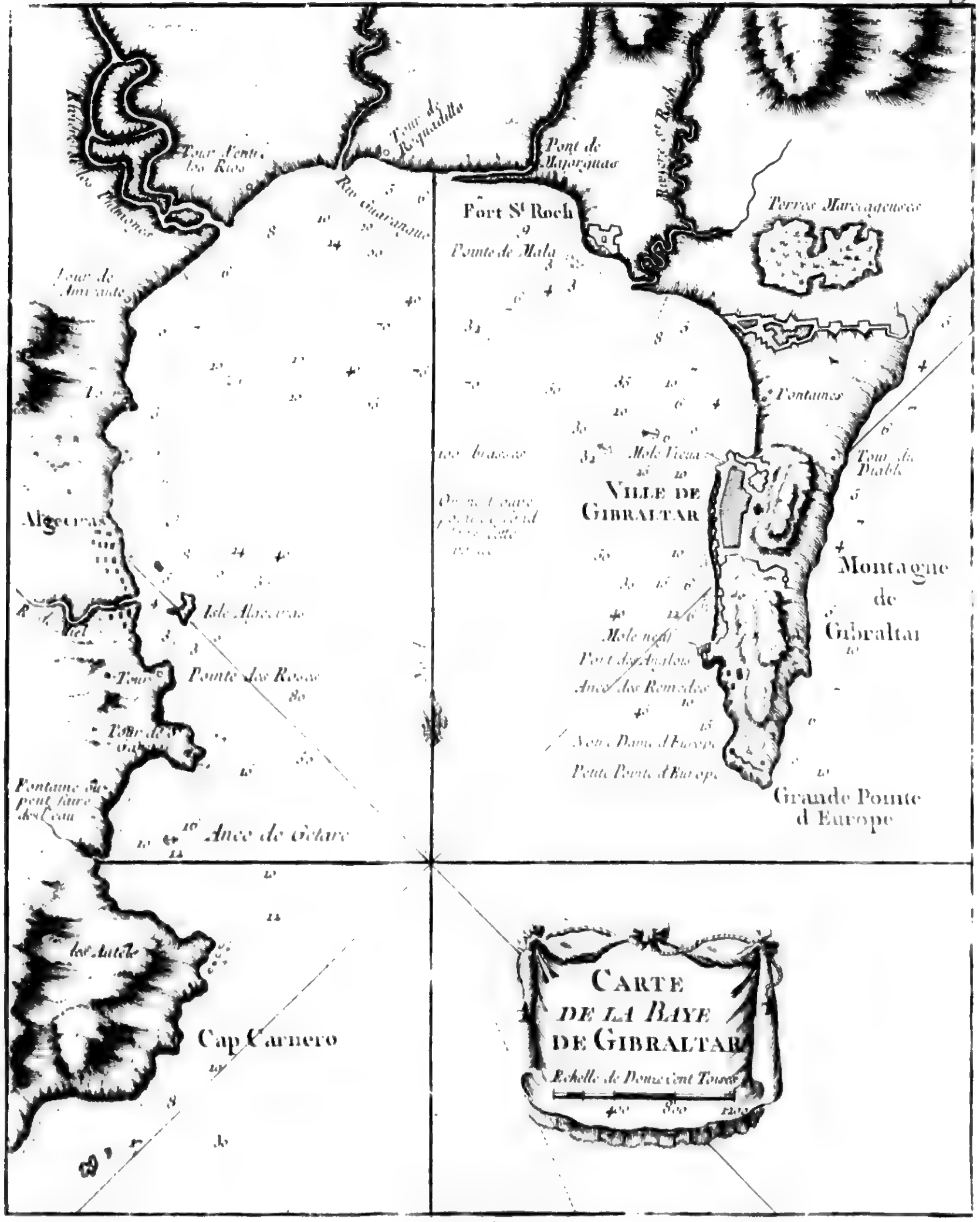
Fort St. Roch
Terres Marecageuses
Ville de Gibraltar
Montagne de Gibraltar
Grande Pointe d'Europe
Algeciras
Isle Algeciras
Cap Carnero
Carte de la Baye de Gibraltar
Echelle de Douze cent Toises
400 800 1200

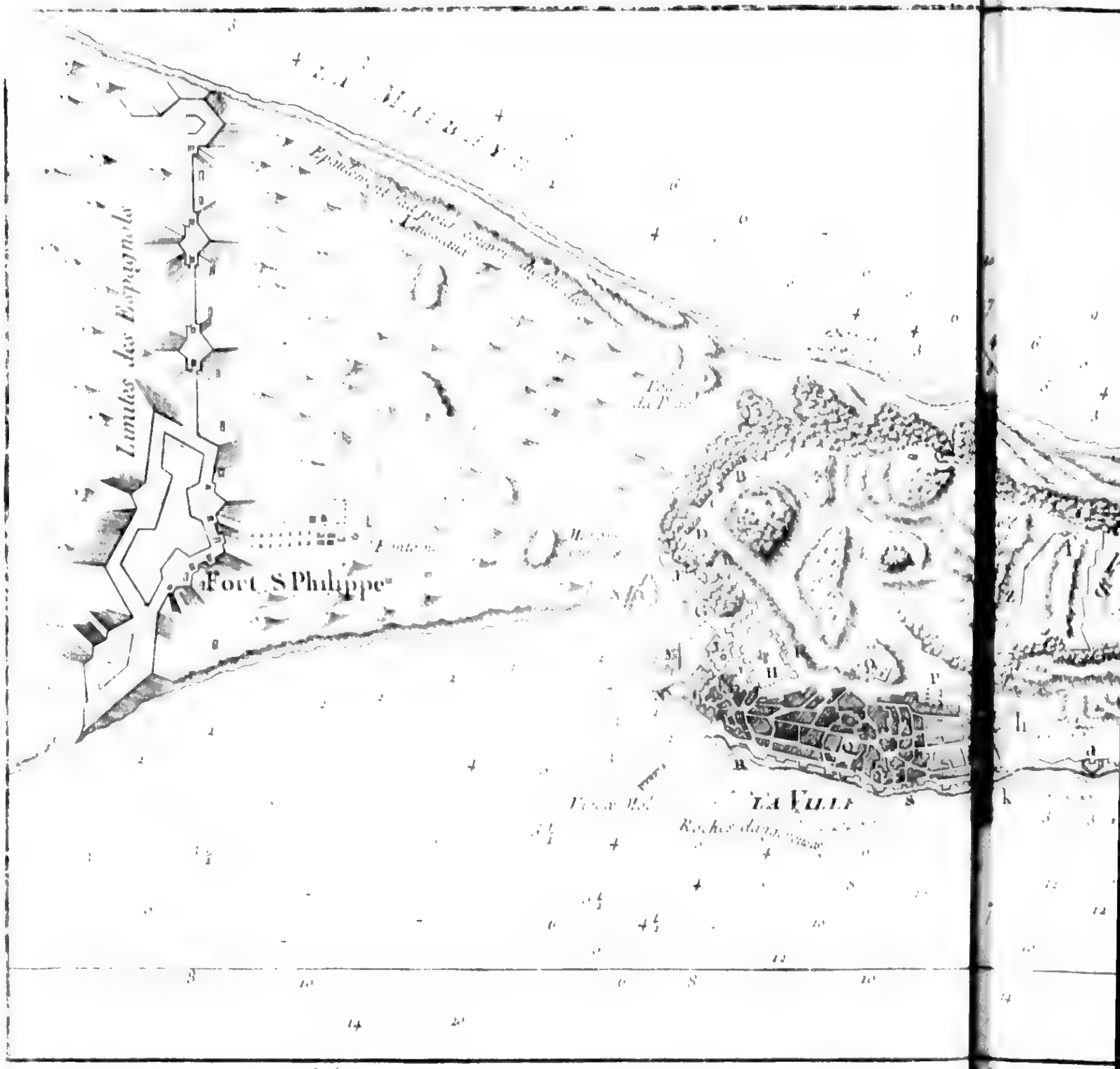

A Ecluse pour retenir l'Eau de la Mer
B Batterie de la Reine tres elevée
C Batterie de la Princesse Anne
D Batterie de la Princesse Amelie
E Batterie de la Princesse Caroline taillée dans le Roc
F Retranchement des Princes taillée dans le Roc
G. La Breche Retranchement
H. Ancien Chateau des Maures
I Magasin a Poudre

K Magasin a Poudre
L Bastion S.t Pierre ou du Prince de Hesse
M Porte de Terre
N Bastion S.t Paul ou du Nord
O. Hopital
P. Jardin du Gouverneur
Q. Place d'Armes
R. Bastion S.te Anne
S Bastion S.t Antoine

…tion du Ro…
Bastion Plat
…Magasin
…te Neuve
Retranchement
…tranchements
…stion du Du…

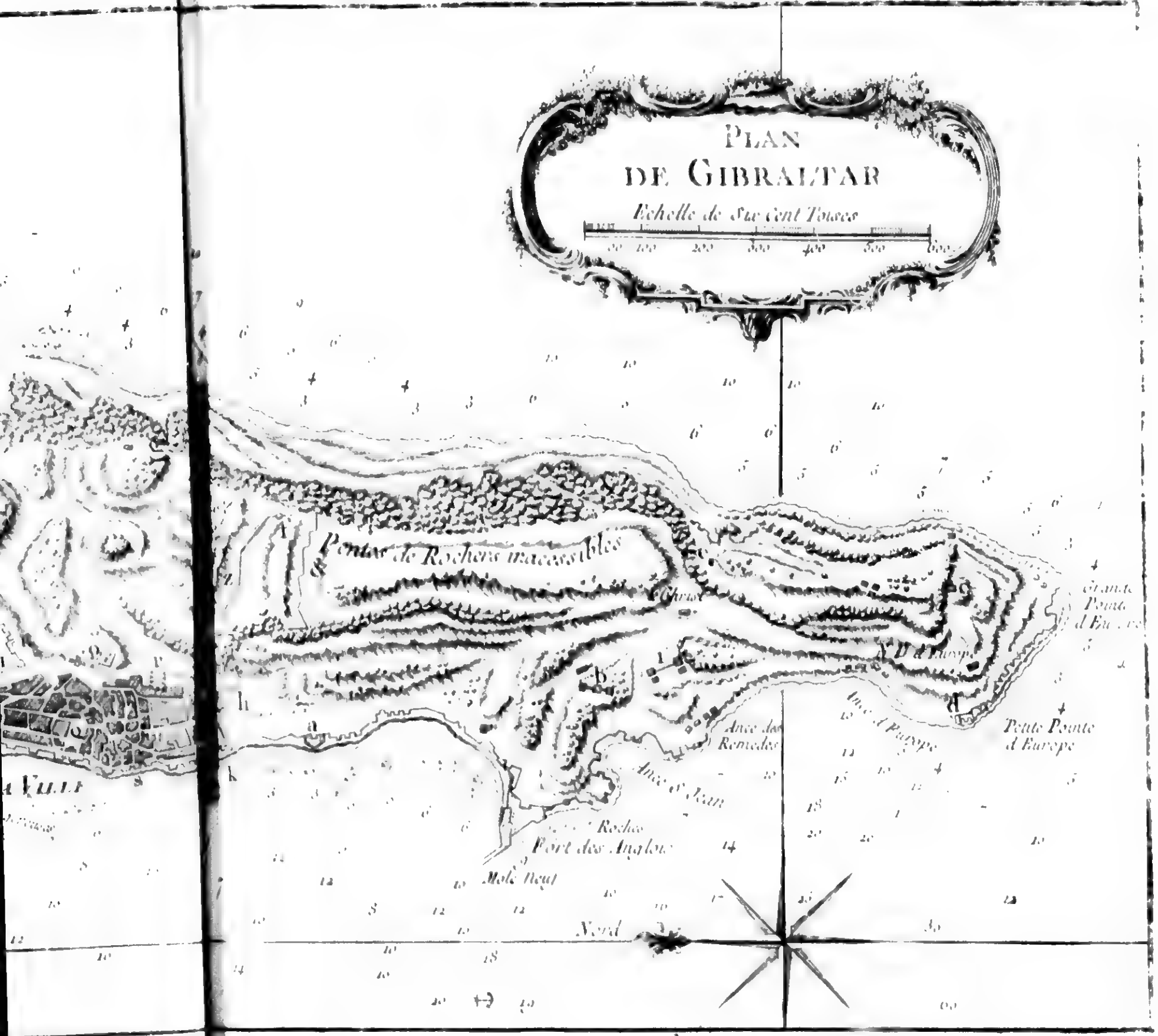

Bastion du Rosaire ou du Sud
Bastion Plat
Autre Magasin a Poudre
Porte Neuve
Retranchement des Maures
Retranchements de Charles V
Bastion du Duc de 8 Pieces de Canon
Casernes
Ruines d'une Citerne nommée le Bain des Maures

d. Batterie de 5 Pieces de Canon
e. Cave S. Michel pouvant contenir mille Hommes
f. La Hache Tour de Garde
g. Pas du Berger par ou monterent les Grenadiers Espagnols
h. Aqueduc Souterrain
i. Notre Dame des Remedes Hopital
k. Petit Mole ou l'on met les Chaloupes qui vont faire de l'eau

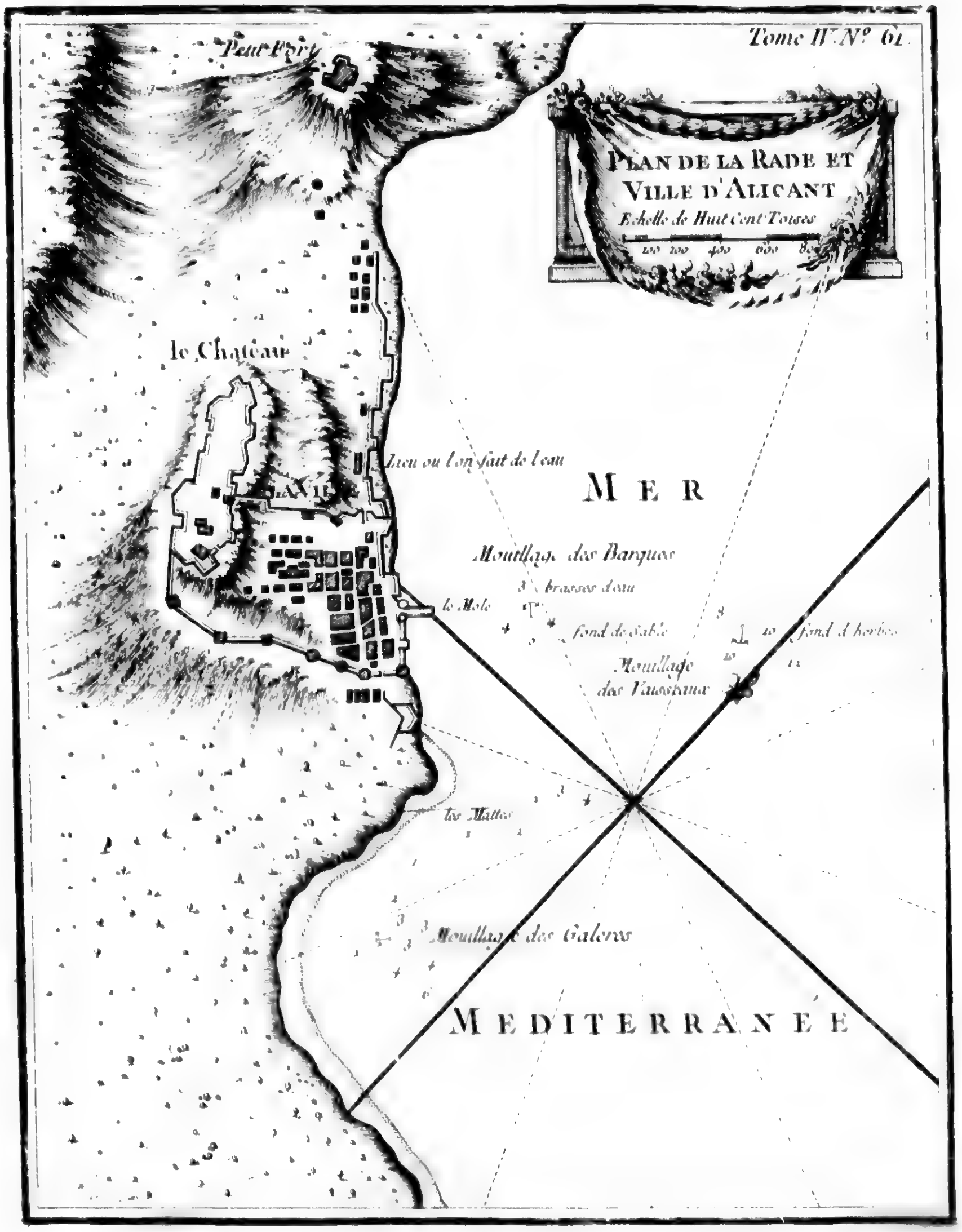
Tome IV. Nº. 61
PLAN DE LA RADE ET
VILLE D'ALICANT
Echelle de Huit Cent Toises
400
600
le Chateau
Lieu ou l'on fait de l'eau
MER
Mouillage des Barques
3 brasses d'eau
le Mole
fond de Sable
fond d'herbes
Mouillage des Vaisseaux
Mouillage des Galeres
MEDITERRANÉE

PLAN DU PORT ET VILLE
DE CARTAGENE
en Espagne
Echelle de Cinq Cent Toises
Maison du Gardien
I. Columba
MER MEDITERRA

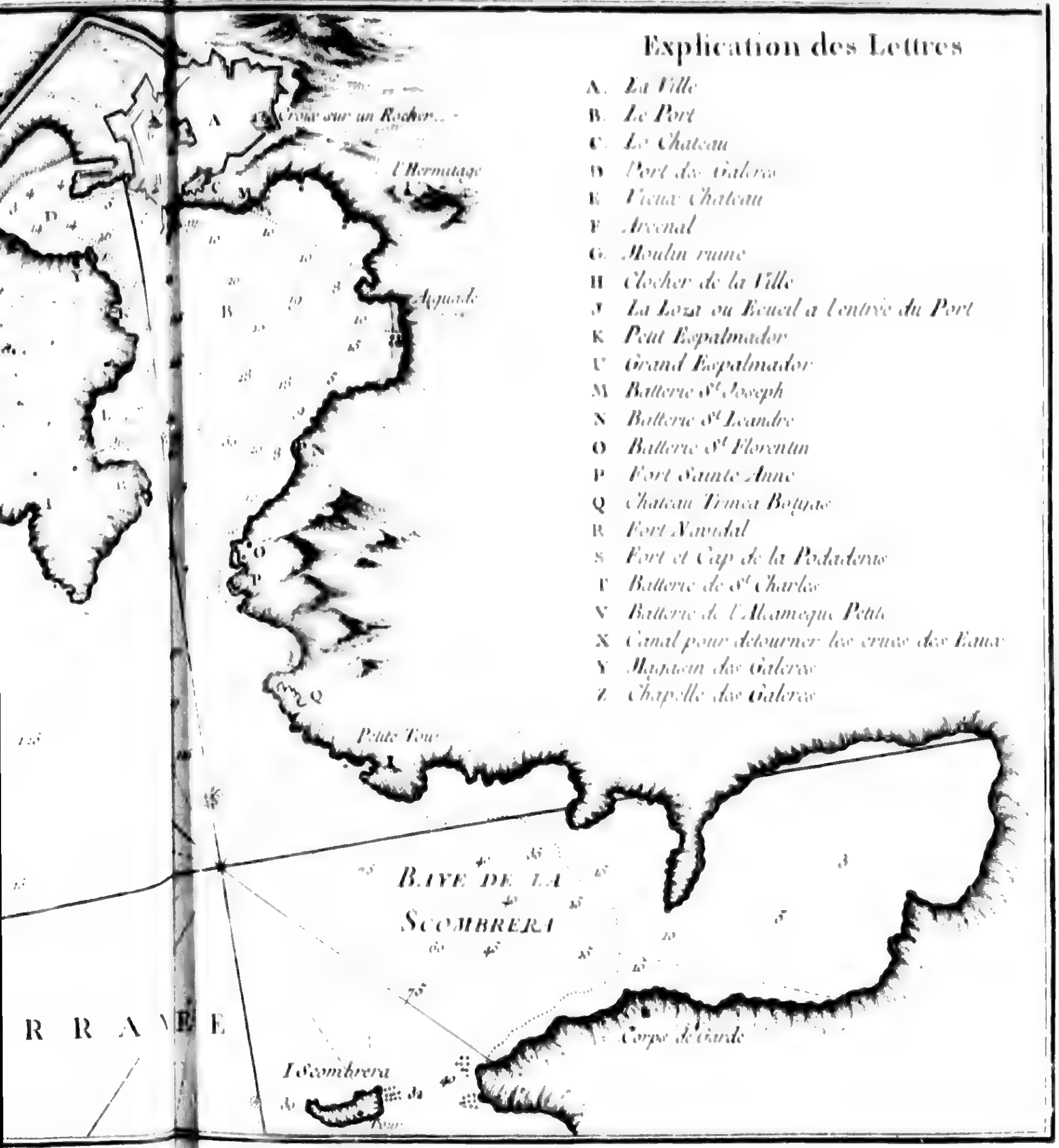

Explication des Lettres
A. La Ville
B. Le Port
C. Le Chateau
D. Port des Galeres
E. Vieux Chateau
F. Arcenal
G. Moulin ruine
H. Clocher de la Ville
J. La Loza ou Recueil a l'entrée du Port
K. Petit Espalmador
L. Grand Espalmador
M. Batterie St. Joseph
N. Batterie St. Leandre
O. Batterie St. Florentin
P. Fort Sainte Anne
Q. Chateau Trinca Botijas
R. Fort Navidal
S. Fort et Cap de la Podaderie
T. Batterie de St. Charles
V. Batterie de l'Alcameque Petite
X. Canal pour detourner les crues des Eaux
Y. Magasin des Galeres
Z. Chapelle des Galeres
Croix sur un Rocher
l'Hermitage
Aiguade
Petite Tour
Baye de la Scombrera
Corps de Garde
I. Scombrera
Tour
R R A N E E

IMAGE EVALUATION
TEST TARGET (MT-3)

6"

Photographic
Sciences
Corporation

23 WEST MAIN STREET
WEBSTER, N.Y. 14580
(716) 872-4503

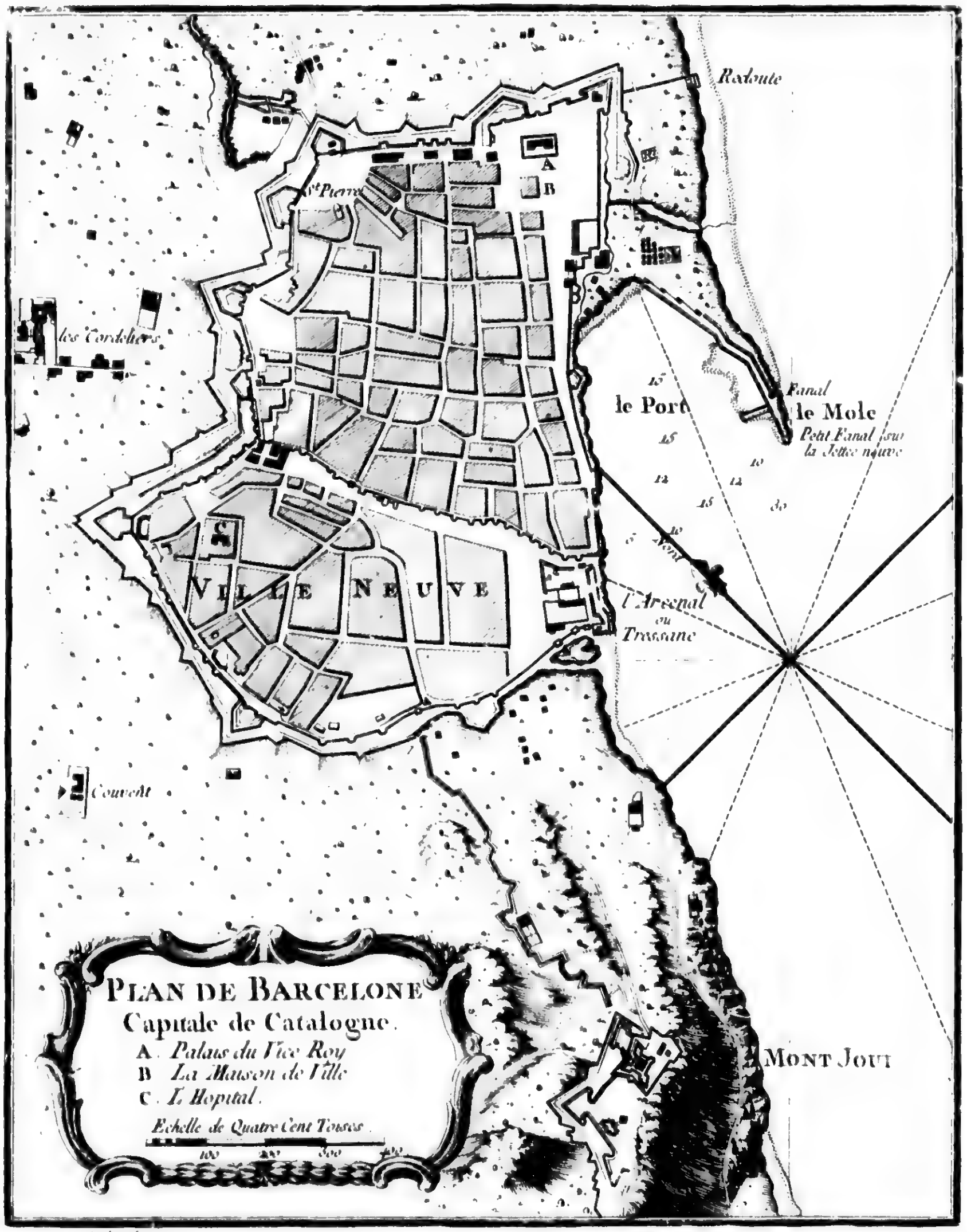
Redoute
St. Pierre
A
B
les Cordeliers
Fanal
le Port
le Mole
Petit Fanal sur la Jettee neuve
VILLE NEUVE
l'Arcenal ou Tressane
Couvent
MONT JOUI
PLAN DE BARCELONE
Capitale de Catalogne.
A. Palais du Vice Roy
B. La Maison de Ville
C. L'Hopital.
Echelle de Quatre Cent Toises.
100
200
300
400

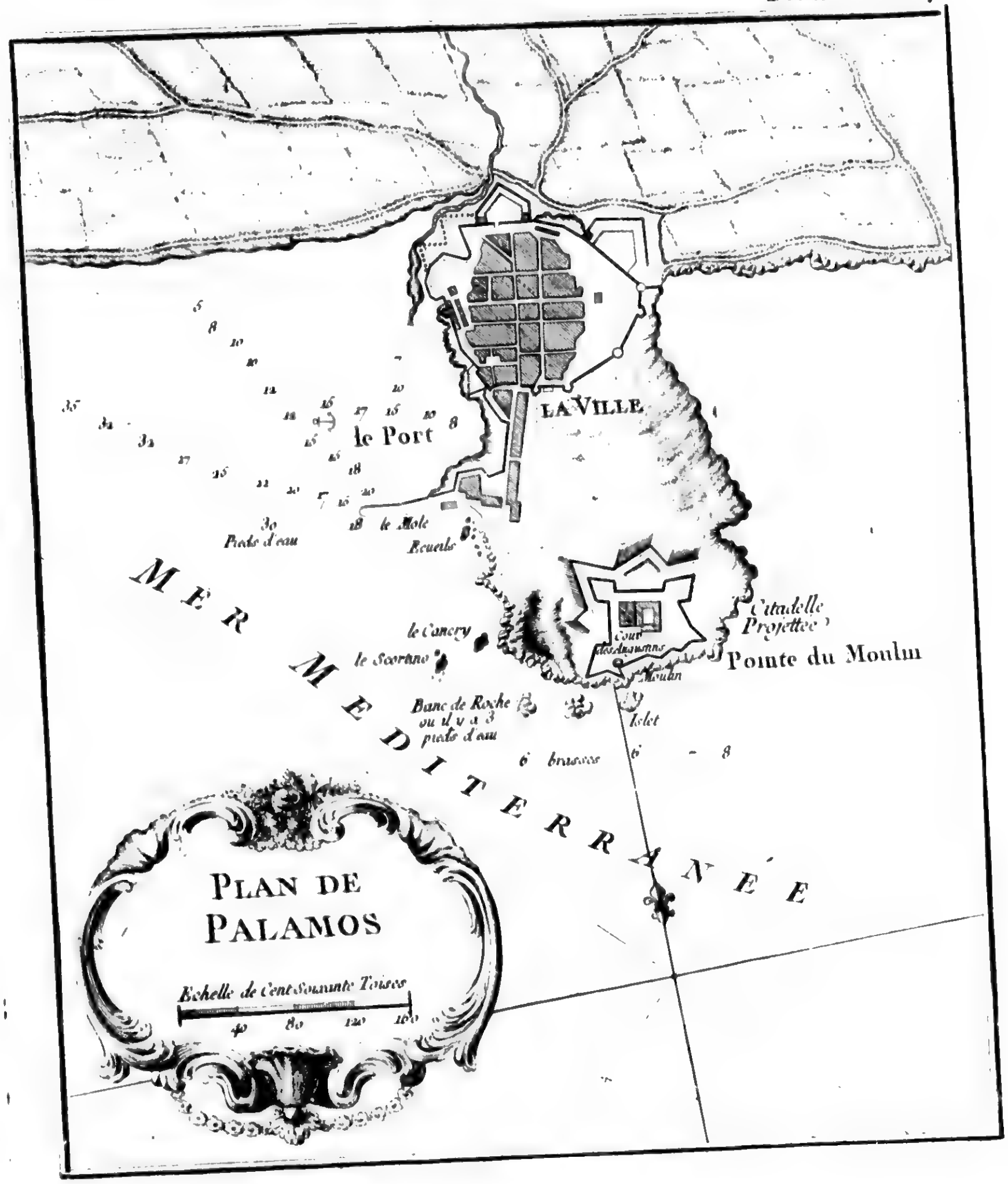
PLAN DE PALAMOS
Echelle de Cent Soixante Toises
40 80 120 160
LA VILLE
le Port
le Mole
Recifs
Pieds d'eau
MER MEDITERRANÉE
le Cancry
le Scorrano
Banc de Roche ou il y a 3 pieds d'eau
brasses
Citadelle Projettée
Pointe du Moulin
Moulin
Islet

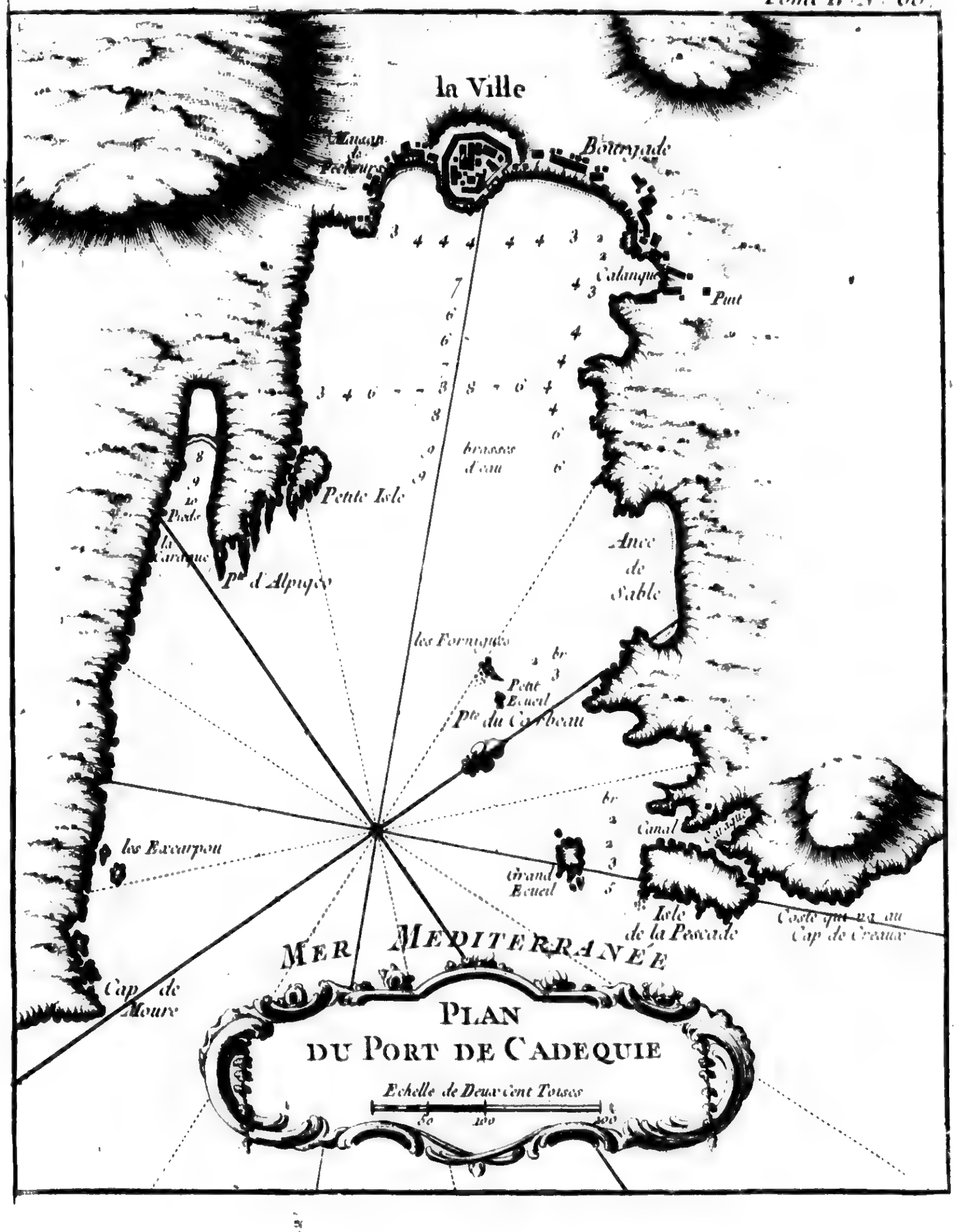
la Ville
Bourgade
Calanque
Petite Isle
Anse de Sable
les Fornigues
Pte du Corbeau
les Escarpou
Grand Boueul
Canal
Isle de la Pescade
Coste qui va au Cap de Creaux
Mer Mediterranée
Cap de Moure
Plan du Port de Cadequie
Echelle de Deux cent Toises

Cap Figuere
Baye de Maiorque
Cap Blanc
Cap des Salme
Santani
Campos
Manacor
Inca
Muro
Sollery
Campanet
la Pobla
Port Dragon
Port d'Andrac
cap de la Mola
Cap Feroul
Port Pedro
M E R   M E D I T E R R A N E E
Port Cabrera
Petit Port
Isle Cabraire

Cap de Pedra
Feroul

L'Isle de Minorque
Echelle de quatre Lieues communes.
Cap Bajoli
Port Fornel
Calle Fontana
C. de Citadelle
Cap de Lau
Carte de l'Isle d'Yvice et des Fromentieres.
Echelle de quatre Lieues.
Pointe du Nord-Est
Cap de Nono
Yvice
Port d'Yvice
Moullage
Pointe d'Yvice
I. Fromentore
I. Conilleres de la Madelaine
Port Magne
Cap St. Hilaire
Rocher le Vedran
Grande passe
Isles Fromentieres
Cap Mora
Cap Fromentiere

PLAN DU PORT
ET VILLE
DE MAHON
Avec ses Forts
Echelle de 600 Toises
Ville
de
Mahon
Explication des Lettres
A Nouvelle Ville de S. Philippe
B Fort S. Philippe
C Redoute de la Reine
D Fort S. Charles
E. Batterie de 16 Canons
F. Batterie de 14 Canons
G. Batterie de 22 Canons
H. Nouvel Hopital
J. Entrée principal du Chateau
K. Hauteur de Niveau avec la Redoute de la Reine
L. Hauteur qui domine la Place
M. Hauteur qui domine le Fort Malbourough
Fontaine
Cale du Corps
Cale de Bonfonde
Cale du Carnero
LE
PORT
Maison du Gouverneur
Redoute de Malbourough
Cap Mahon
Entrée du Port

Carte des
Costes d'Italie
et les Isles de Corse Sardaigne
Sicile &c.
Allemagne
Les Suisses
Mediterranée
Afrique
Golphe de Lyon
Golphe de Venise
I. de Corse
I. de Sardaigne
I. de Sicile
I. de Malte
Turquie Europeane
Geneve
Lyon
Grenoble
Dauphiné
Avignon
Turin
Milan
Mantoue
Parme
Ravene
Ancone
Florence
Rome
Naples
Tarente
Messine
Tunis
Tripoli
Alger
Perpignan
Clermont
Auvergne
Nevers
Moulins
Bourbonnois
Savoye
Piemont
Milanez
Venise
Carniole
Trieste
Longitude Orientale du Meridien de Paris
Meridien de Paris

Tome IV N...

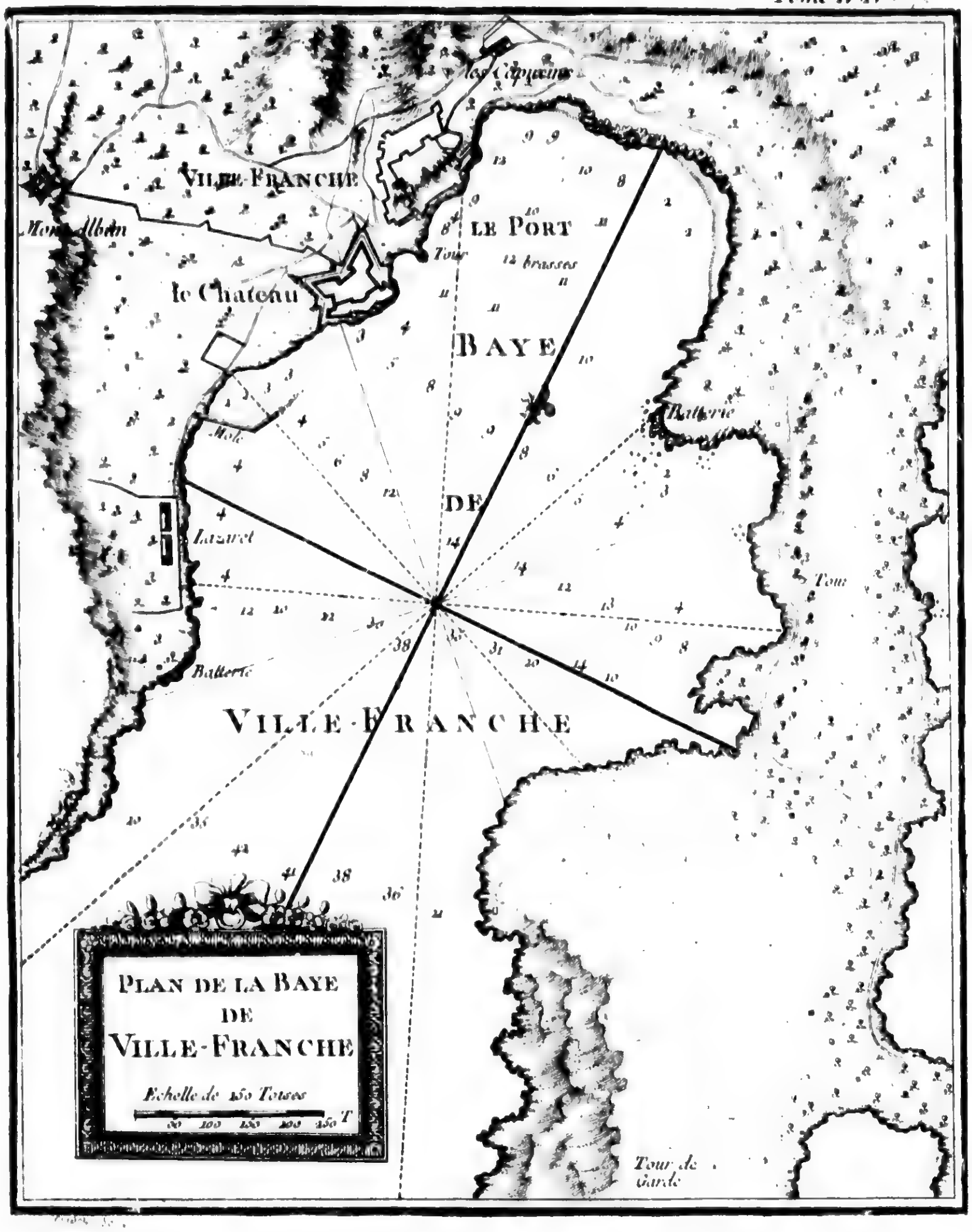
PLAN DE LA BAYE
DE
VILLE-FRANCHE
Echelle de 150 Toises
VILLE-FRANCHE
LE PORT
12 brasses
Tour
le Chateau
les Capucins
Mole
Lazaret
Batterie
Tour
Tour de Garde
BAYE
DE
VILLE-FRANCHE

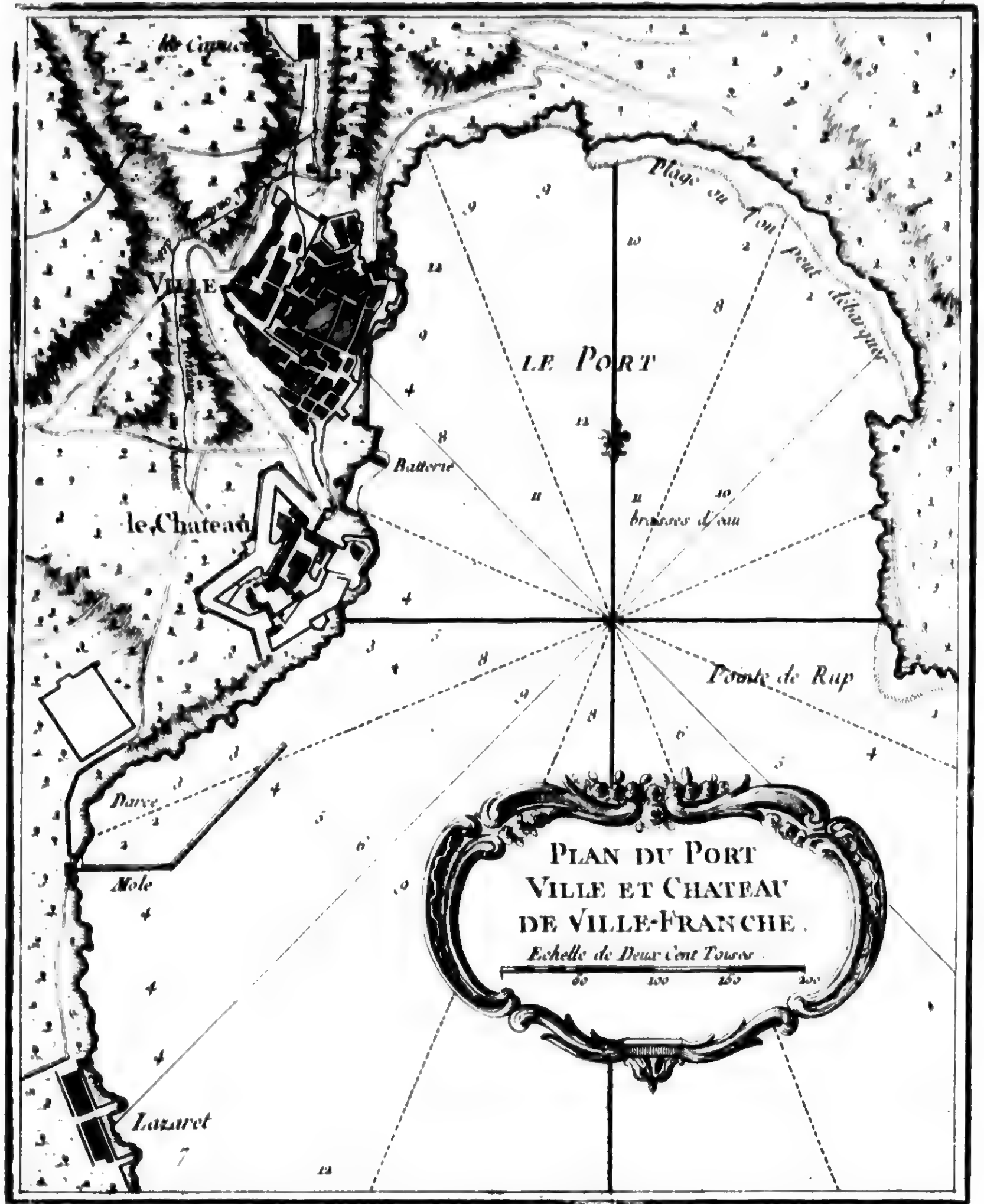
PLAN DU PORT
VILLE ET CHATEAU
DE VILLE-FRANCHE.
Echelle de Deux Cent Toises
50 100 150 200
LE PORT
VILLE
le Chateau
Batterie
brasses d'eau
Plage ou l'on peut debarquer
Pointe de Rap
Darce
Mole
Lazaret

Croisey sc.

A.
B.
C.
D.
E.
F.
G.
H.

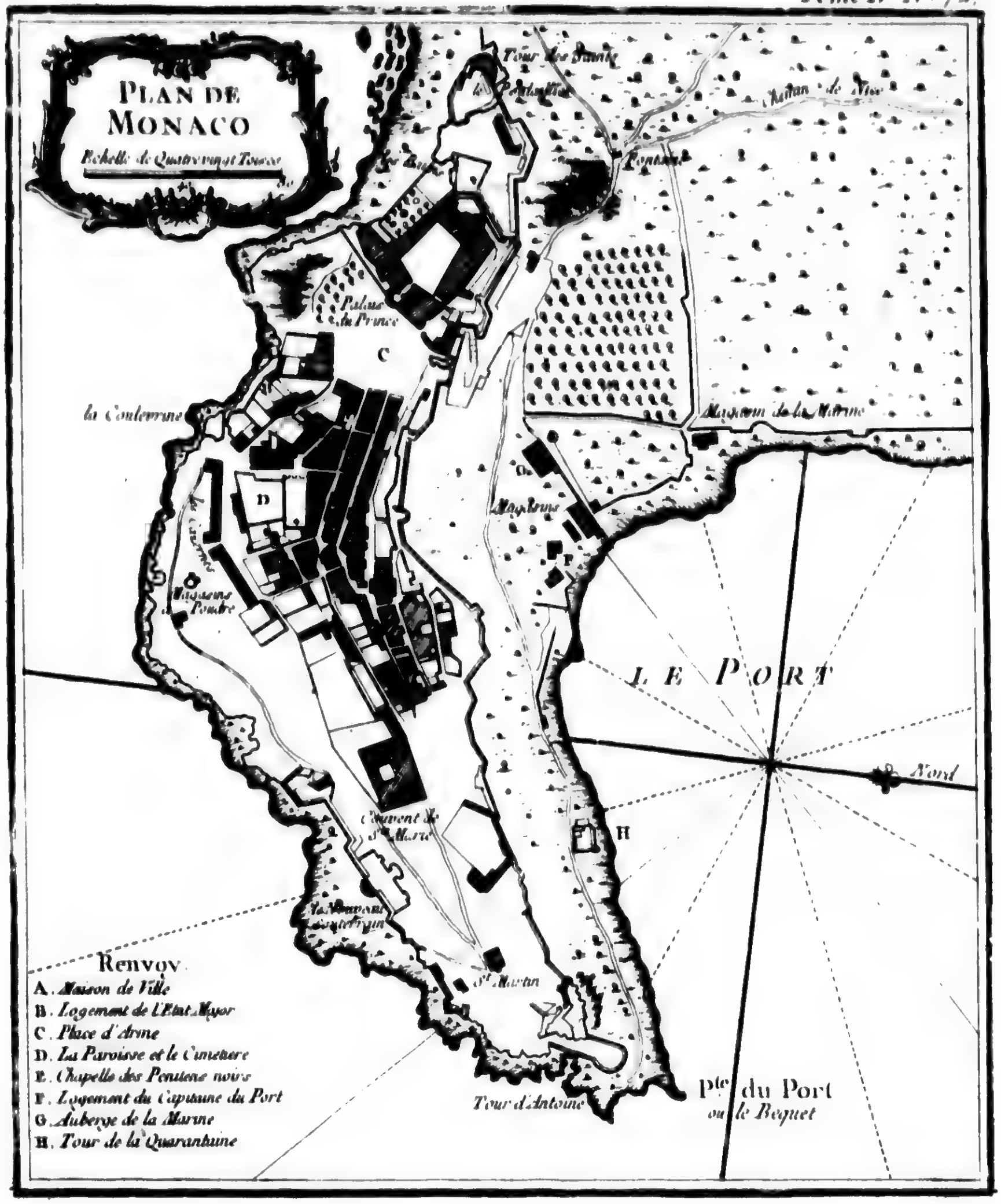
PLAN DE MONACO
Palais du Prince
C
la Coulevrine
D
Magazin de la Marine
Magazins
G
F
LE PORT
Nord
H
Couvent de Ste Marie
St. Martin
Tour d'Antoine
Pte du Port ou le Beque
Fontaine
Chemin de Nice
Renvoy
A. Maison de Ville
B. Logement de l'Etat Major
C. Place d'Arme
D. La Paroisse et le Cimetiere
E. Chapelle des Penitens noirs
F. Logement du Capitaine du Port
G. Auberge de la Marine
H. Tour de la Quarantaine

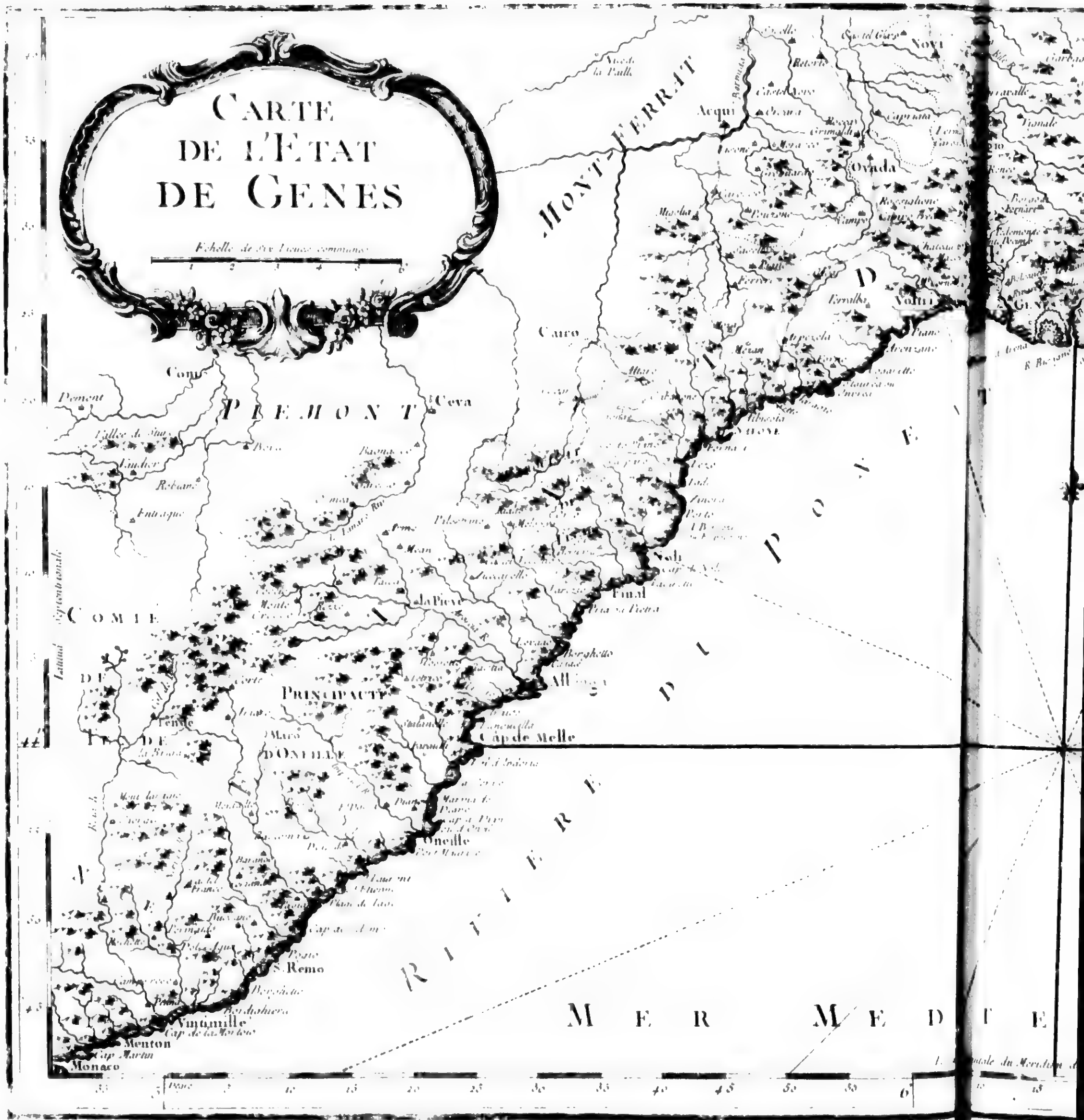
CARTE
DE L'ETAT
DE GENES
Echelle de Six Lieues communes
MONT-FERRAT
PIEMONT
COMTE DE NICE
PRINCIPAUTE
D'ONEILLE
RIVIERE DU PONENT
MER MEDITE
Novi
Acqui
Ovada
Voltri
Caro
Ceva
Noli
Final
Cap de Melle
Oneille
S. Remo
Vintimille
Menton
Cap Martin
Monaco

4

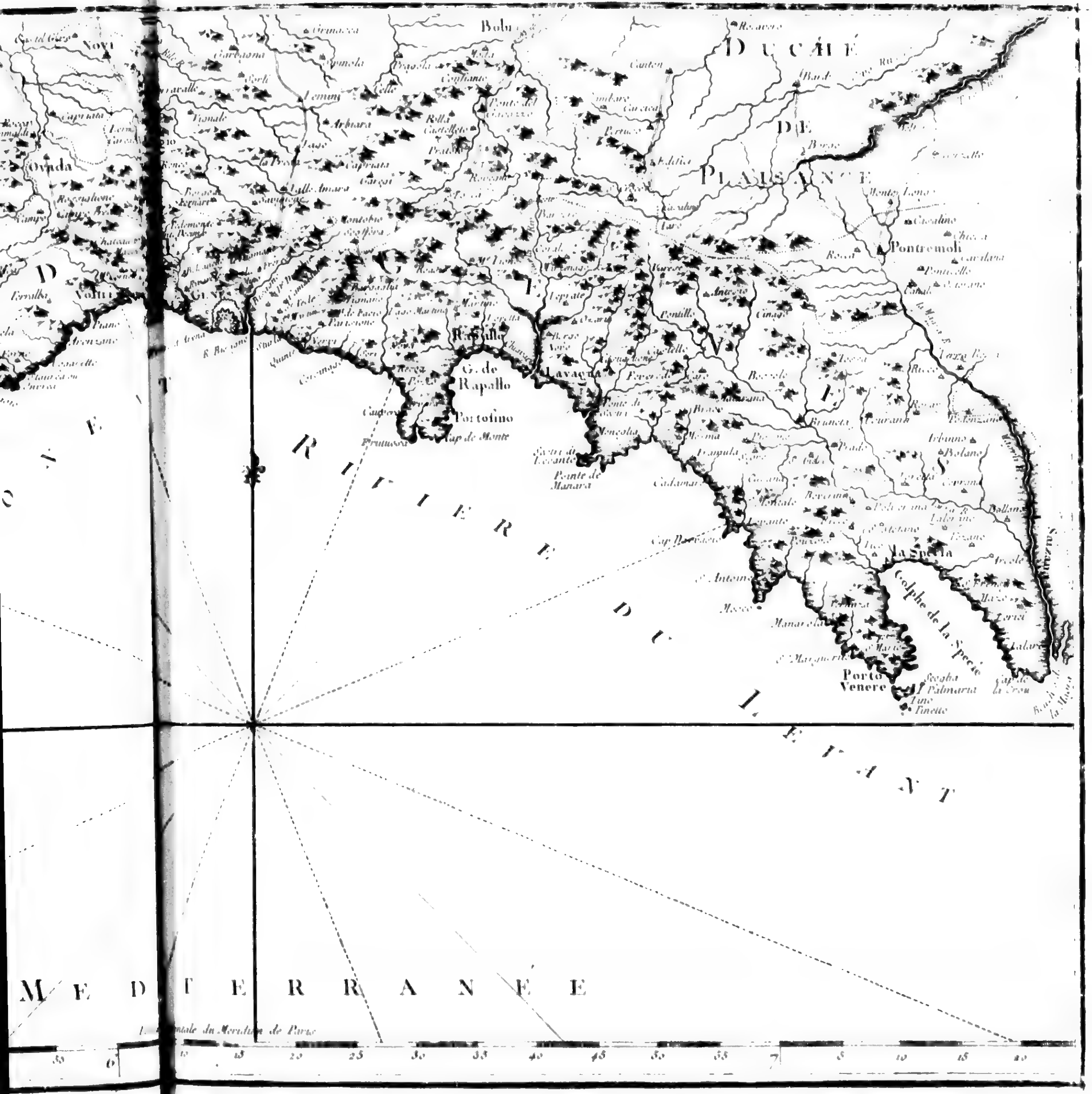
DUCHÉ DE PLAISANCE
Novi
Bobi
Ovada
Pontremoli
Rapallo
G. de Rapallo
Portofino
Lavagna
Pointe de Manara
La Specia
Golphe de la Specie
Porto Venere
Palmaria
Tino
Tinetto
RIVIERE DU LEVANT
MEDITERRANÉE

Tome IV. N° 74

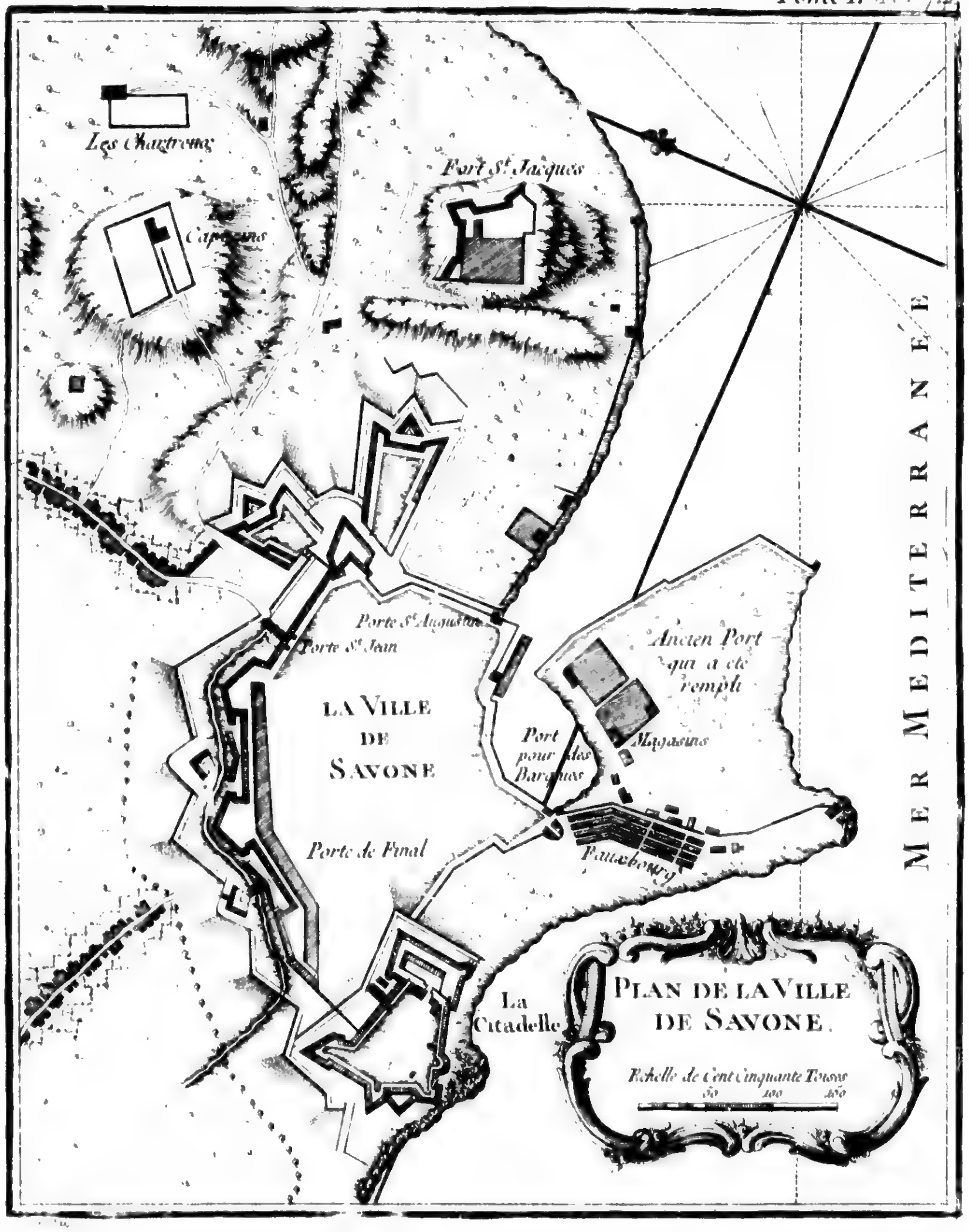

Les Chartreux
Capucins
Fort S.t Jacques
Porte S.t Augustin
Porte S.t Jean
LA VILLE
DE
SAVONE
Porte de Final
Port
pour les
Barques
Ancien Port
qui a été
rempli
Magasins
Fauxbourg
La
Citadelle
MER MEDITERRANEE
PLAN DE LA VILLE
DE SAVONE.
Echelle de Cent Cinquante Toises
50
100
150

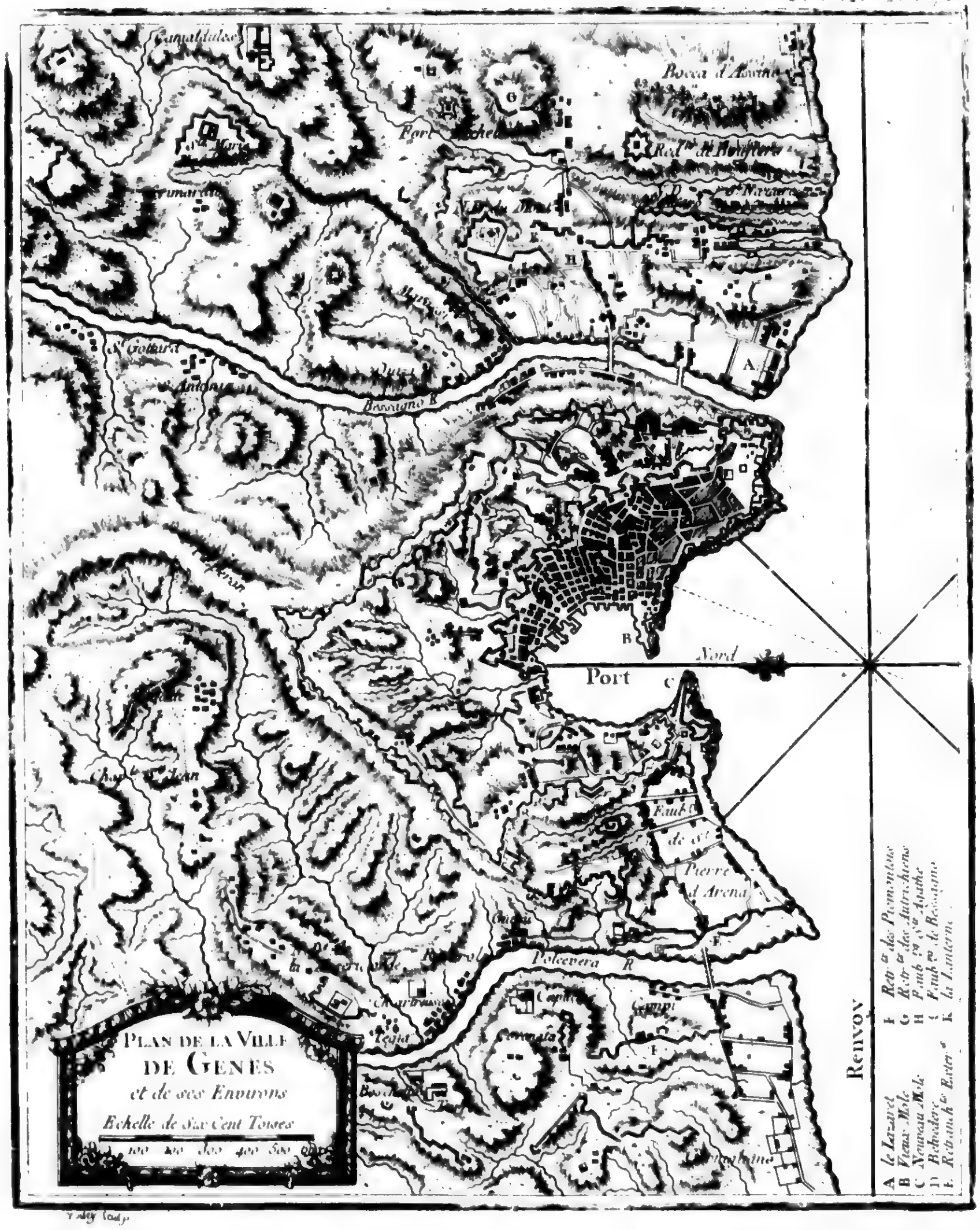
PLAN DE LA VILLE
DE GENES
et de ses Environs
Echelle de Six Cent Toises
Port
Nord
Renvoy

Vieille Tour
Citadelle
Fauxbourg
VILLE DE L'ESPECY
Tour
Aiguade
S.t Jean
Tour quarrée
Les Peres du Mont Olivet
GOLPHE
DE
L'ESPECY
Maison de Spinola
Aiguade
Tour Quarrée
le Diamant
Venere
Port Venere
S.t Terence
Aiguade
Isle Palmerie
Tour du Diable
Vieux Fort
Notre Dame de grace
Lerici
Tour
Isle du Thin
le Thino
Velare
CARTE DU GOLPHE
DE L'ESPECY.
Echelle de neuf cent Toises.

Tome IV. N° 77

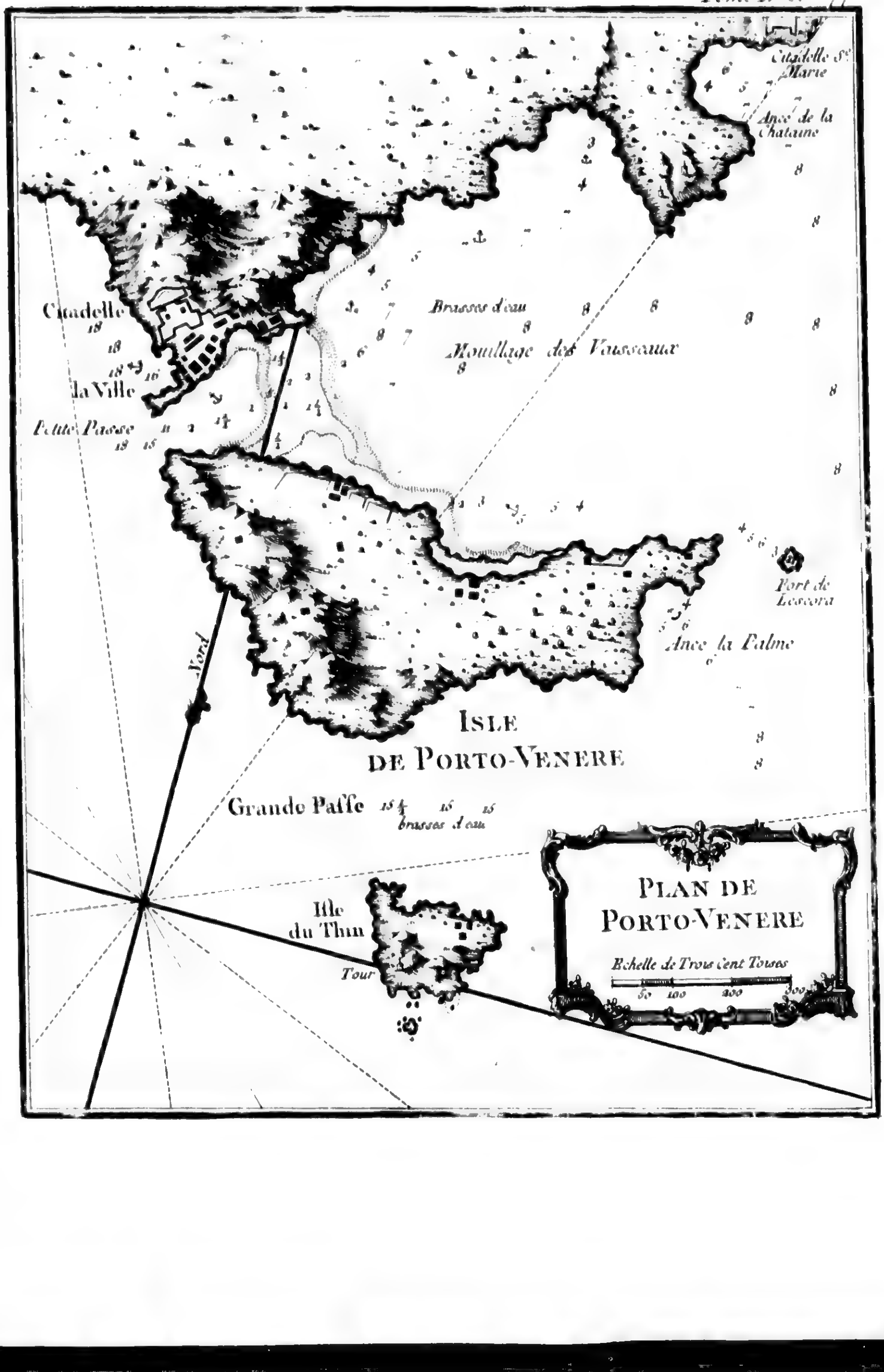

Citadelle St. Marie
Ance de la Chataine
Brasses d'eau
Mouillage des Vaisseaux
Citadelle
la Ville
Petite Passe
Nord
Fort de Lescora
Ance la Palme
Isle
de Porto-Venere
Grande Passe
brasses d'eau
Isle du Thin
Tour
Plan de Porto-Venere
Echelle de Trois Cent Toises

Tome IV. N° 78

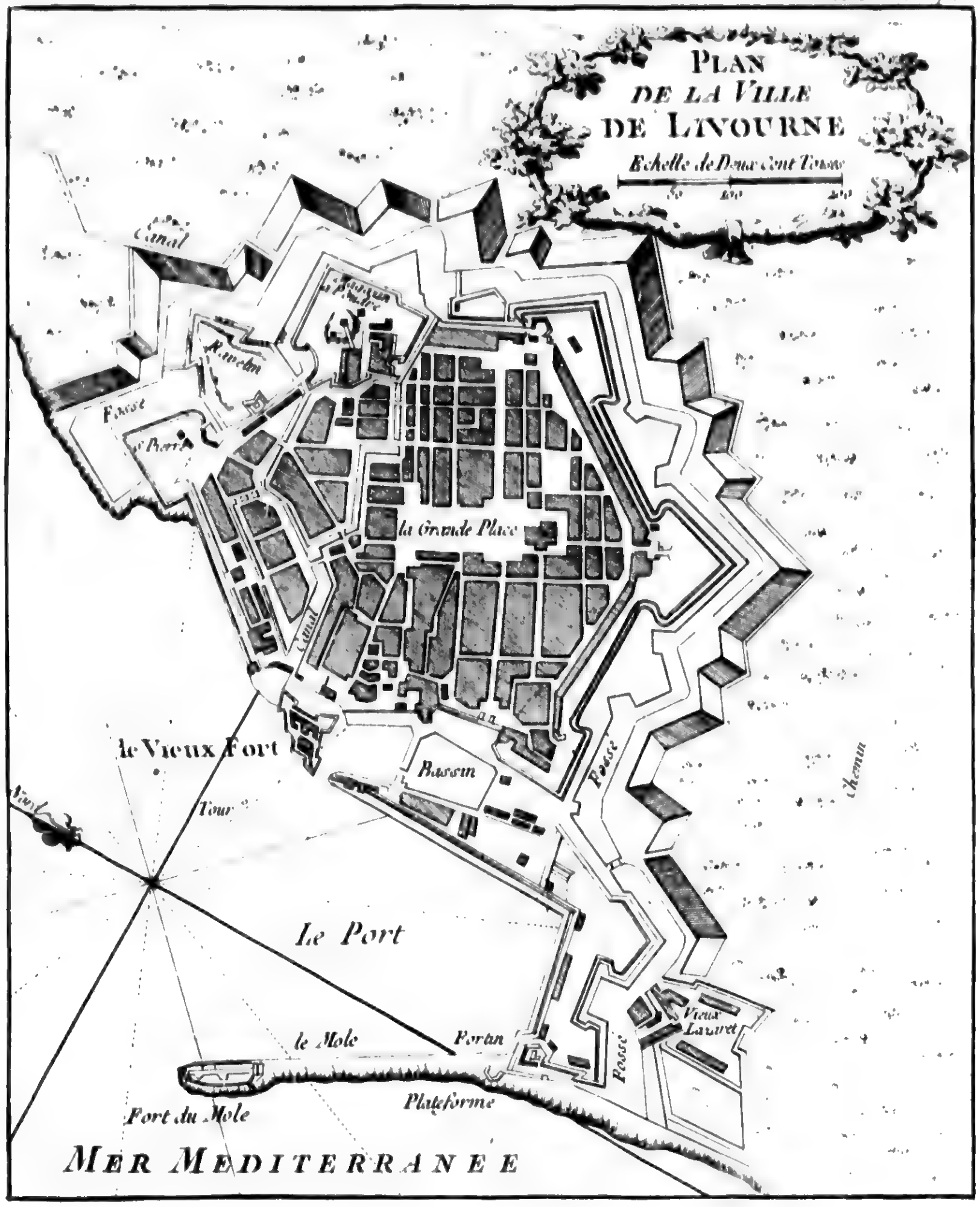
PLAN
DE LA VILLE
DE LIVOURNE
Echelle de Deux Cent Toises
50
100
200
Canal
Ravelin
Fossé
la Grande Place
Canal
le Vieux Fort
Tour
Bassin
Fossé
Chemin
Le Port
le Mole
Fortin
Vieux Lazaret
Fossé
Fort du Mole
Plateforme
MER MEDITERRANEE

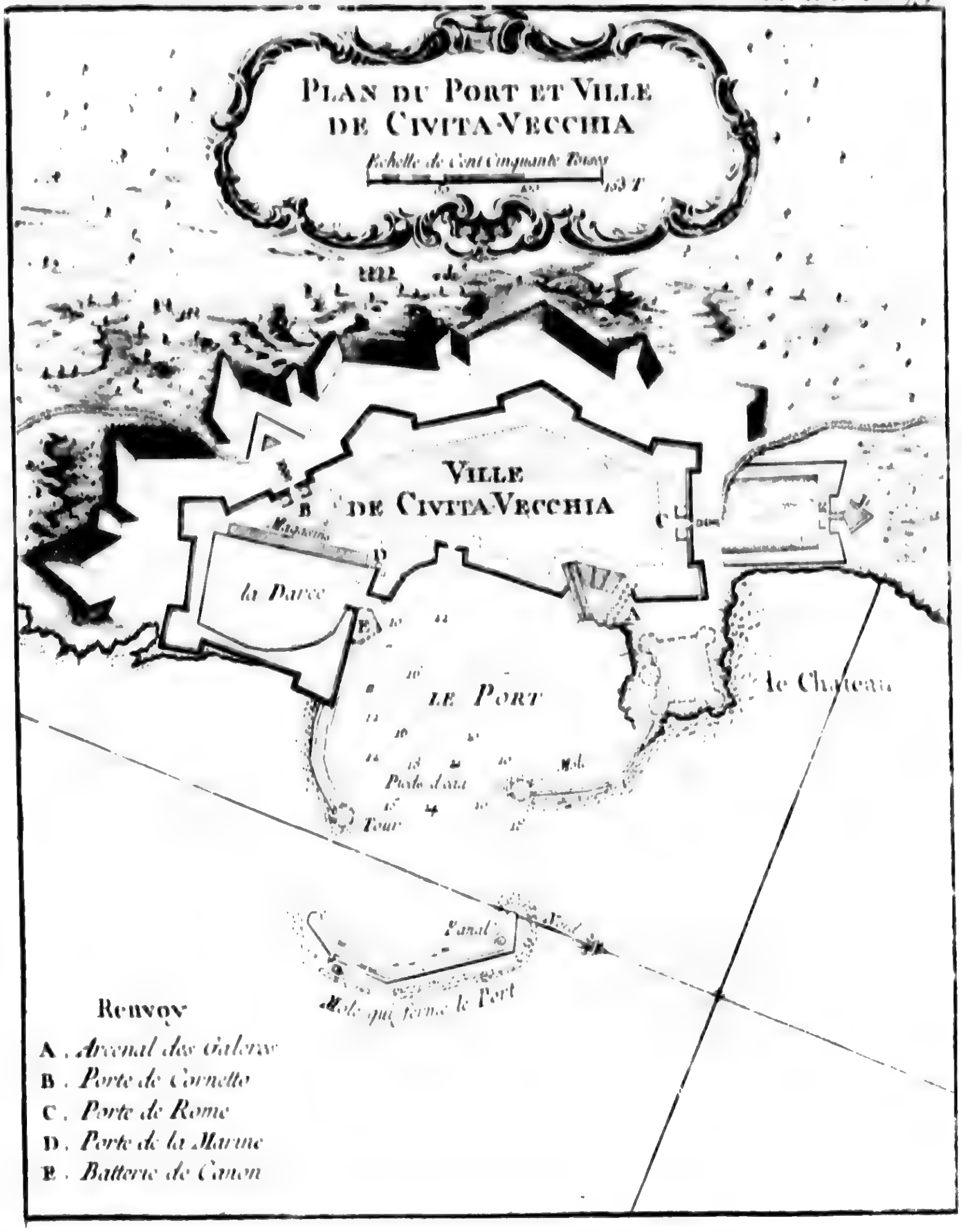
PLAN DU PORT ET VILLE
DE CIVITA-VECCHIA
Echelle de Cent Cinquante Toises
VILLE
DE CIVITA-VECCHIA
la Darce
LE PORT
le Chateau
Fanal
Mole qui ferme le Port
Renvoy
A. Arcenal des Galeres
B. Porte de Cornetto
C. Porte de Rome
D. Porte de la Marine
E. Batterie de Canon

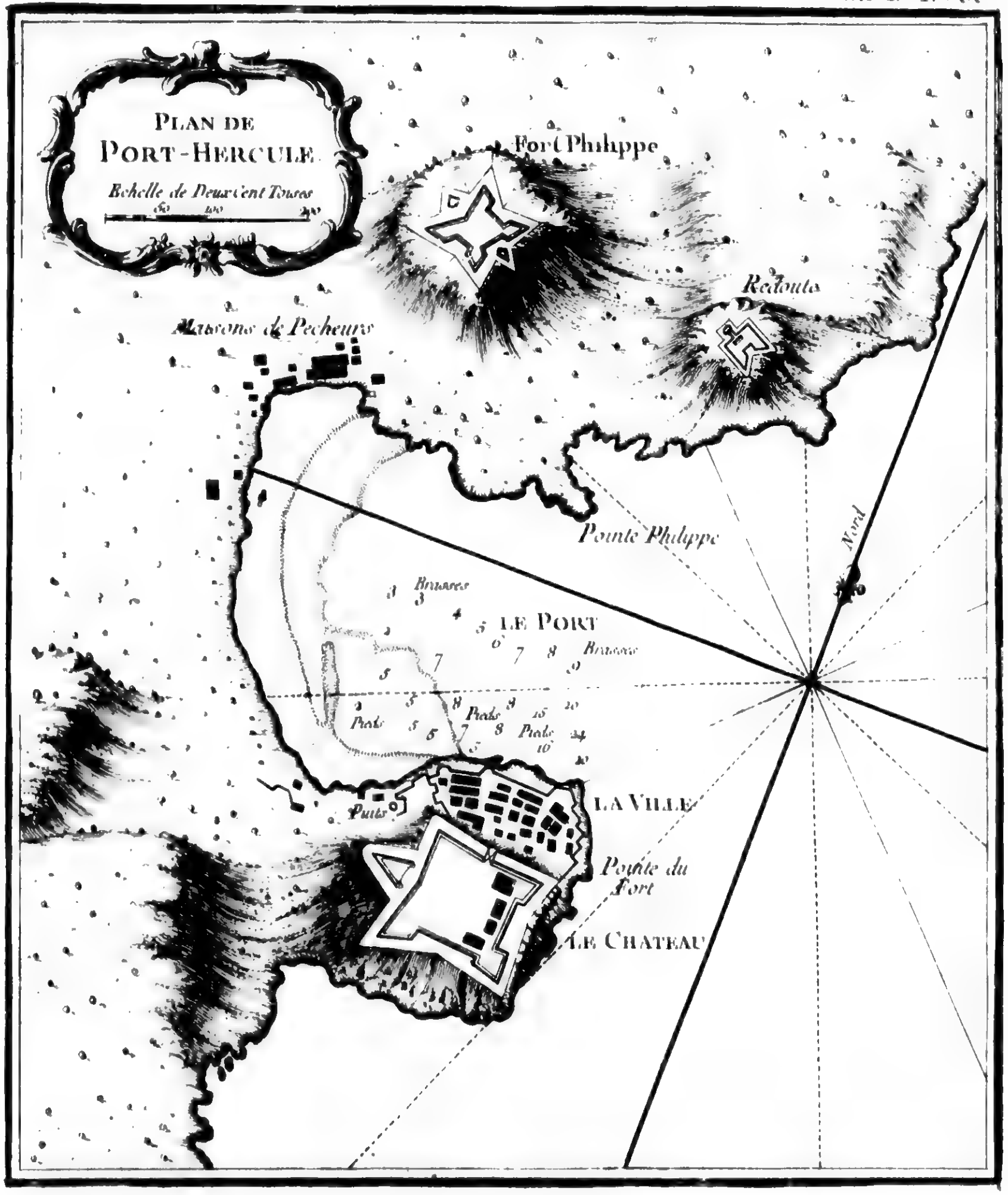
PLAN DE
PORT-HERCULE
Echelle de Deux Cent Toises
50
100
200
Fort Philippe
Redoute
Maisons de Pecheurs
Pointe Philippe
Nord
LE PORT
Brasses
LA VILLE
Puits
Pointe du Fort
LE CHATEAU

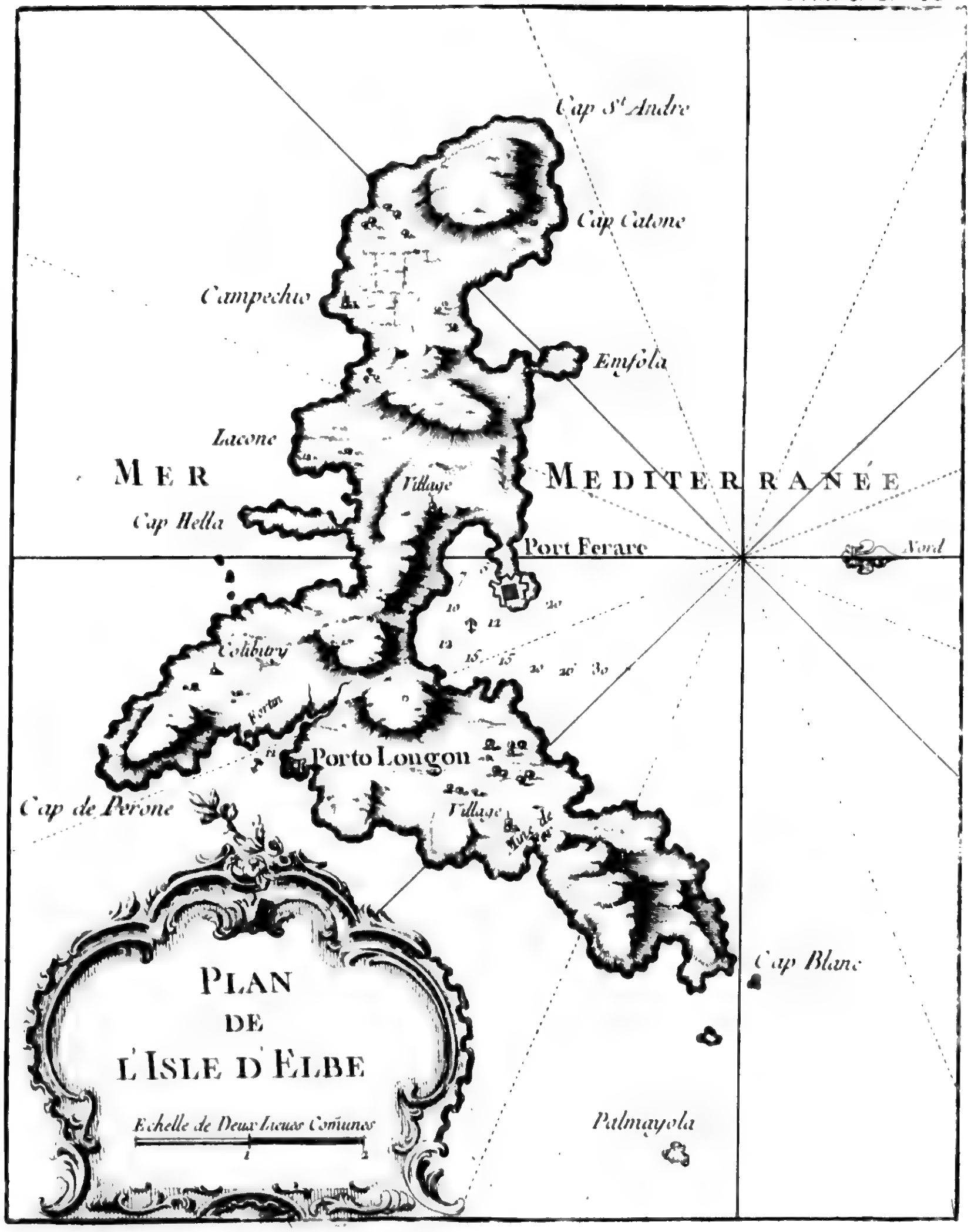
Cap S.t Andre
Cap Catone
Campechio
Emfola
Lacone
Mer
Mediterranée
Village
Cap Hella
Port Ferare
Nord
Colibiuy
Porto Longon
Cap de Perone
Village
Cap Blanc
Palmayola
Plan de l'Isle d'Elbe
Echelle de Deux Lieues Comunes

Tome IV. N° 82

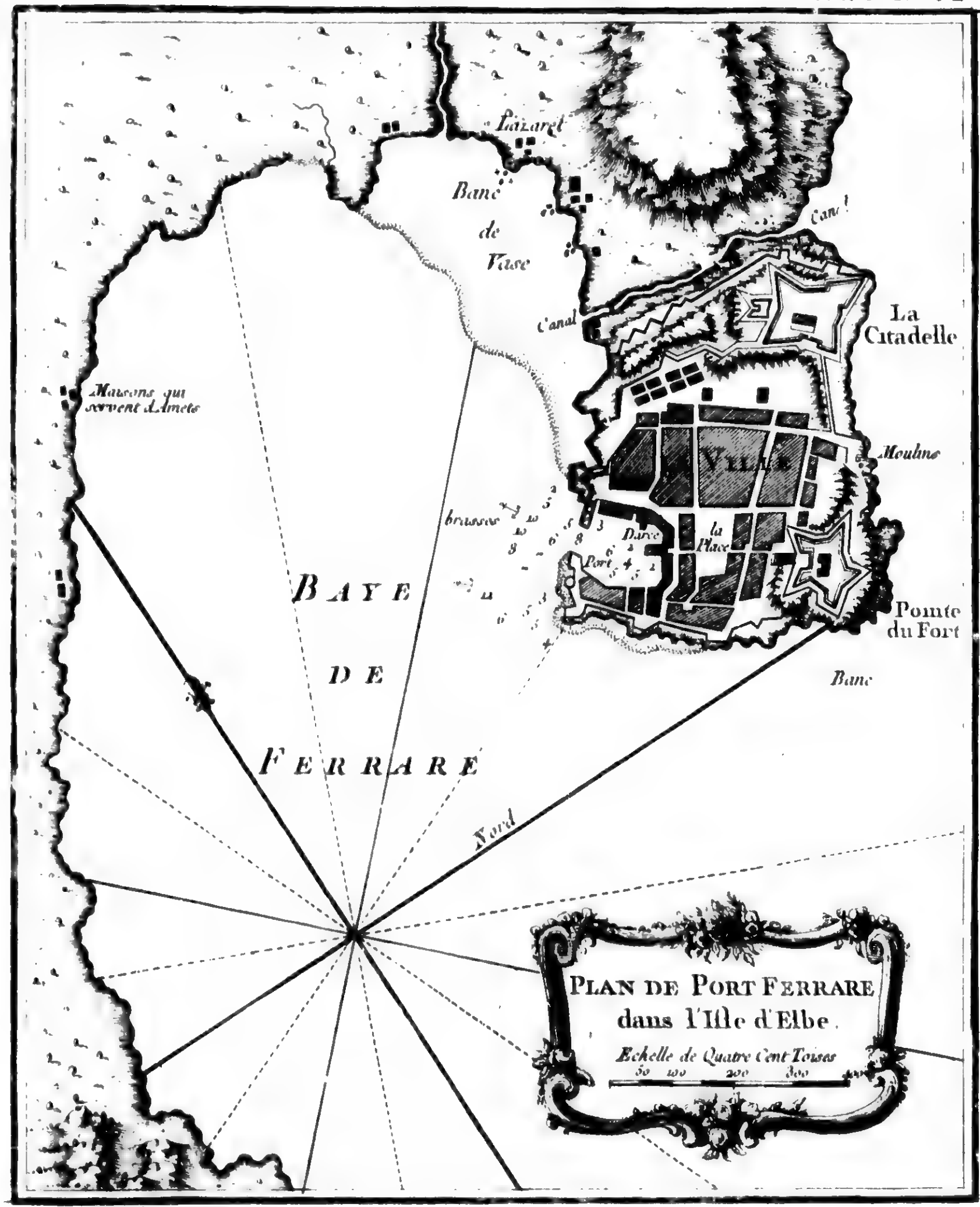

Croisey Sc.

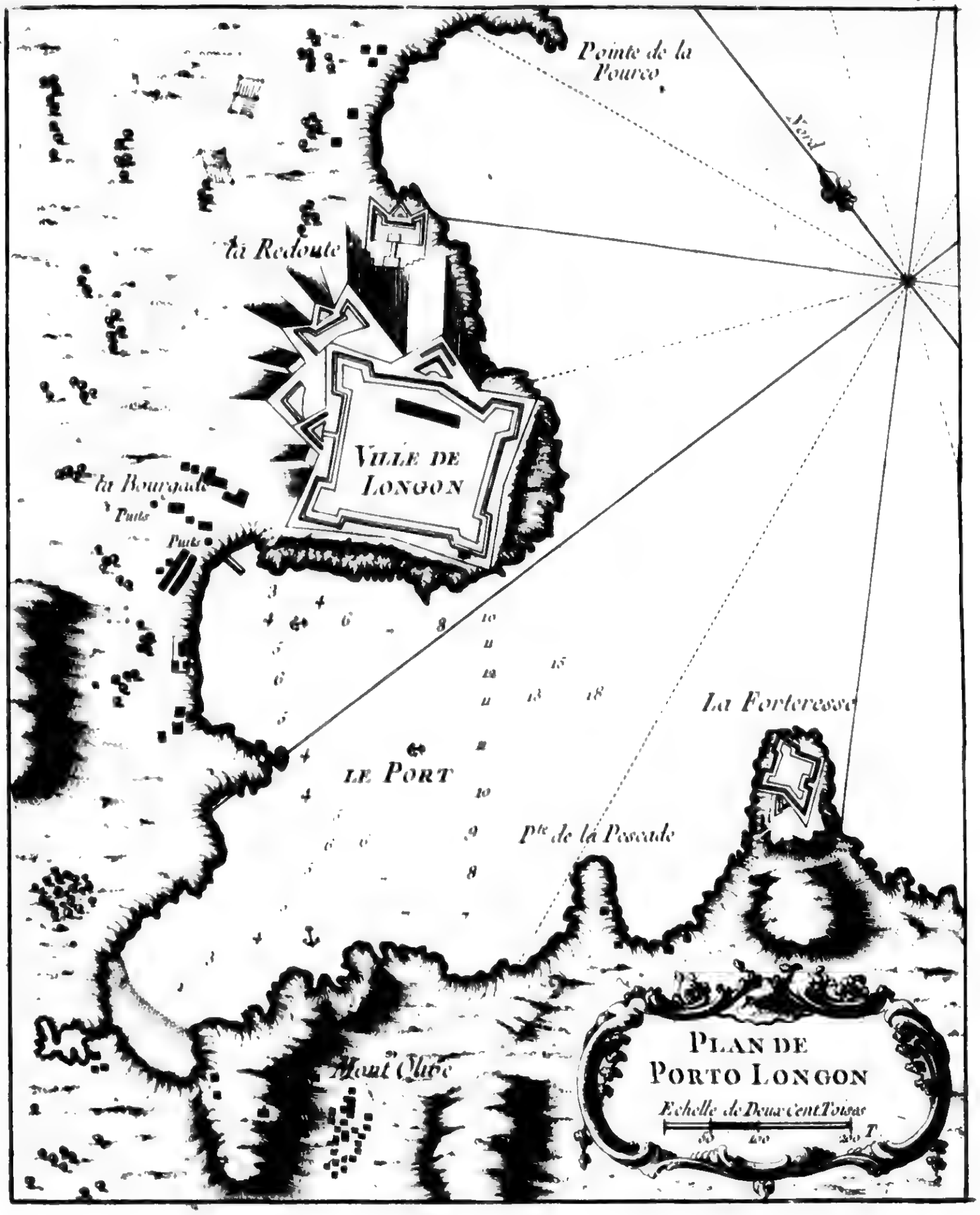
Pointe de la Pourco
Nord
la Redoute
Ville de Longon
la Bourgade
Puits
Puits
le Port
La Forteresse
Pte. de la Pescade
Mont Olive
Plan de Porto Longon
Echelle de Deux Cent Toises

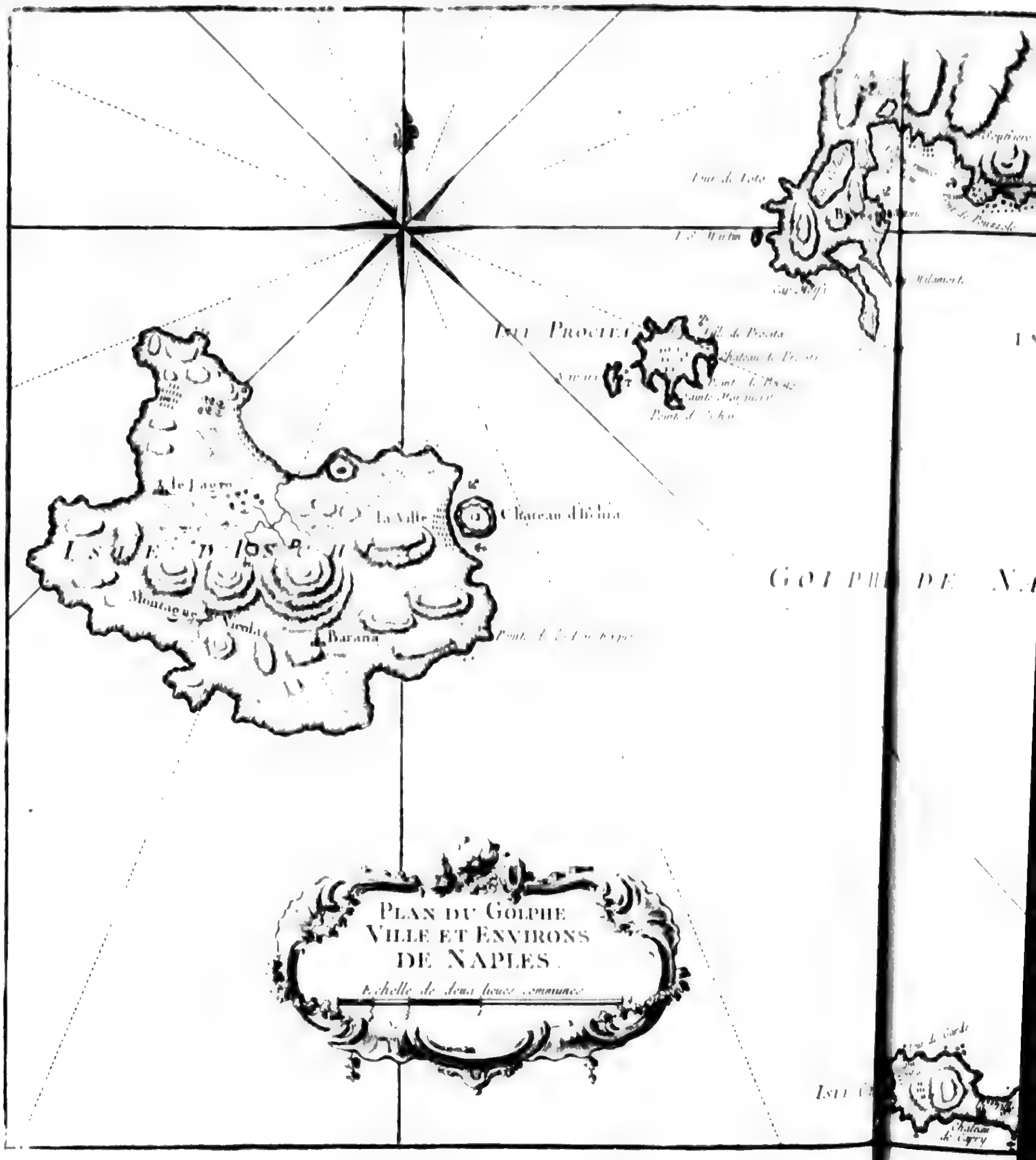

Isle Procita
Château d'Ischia
La Ville
Golphe de
Barana
Plan du Golphe
Ville et Environs
de Naples.
Echelle de deux lieues communes

GOLPHE DE NAPLES
I. Nisita
Pont de la Madeleine
Tour de Revellane
Pont de la Procida
Madragne
Castelamare
le Chateau
Cap Lanchini
Tour de Mezaria
Tour de Recona
Cap Calastro
Ecueil de Bernuche
Sorento
Cap de la Minerve ou Cap Campanelle
Sepulcre de Neron
Chateau de Capry
Isle

Tome IV. N° 85.

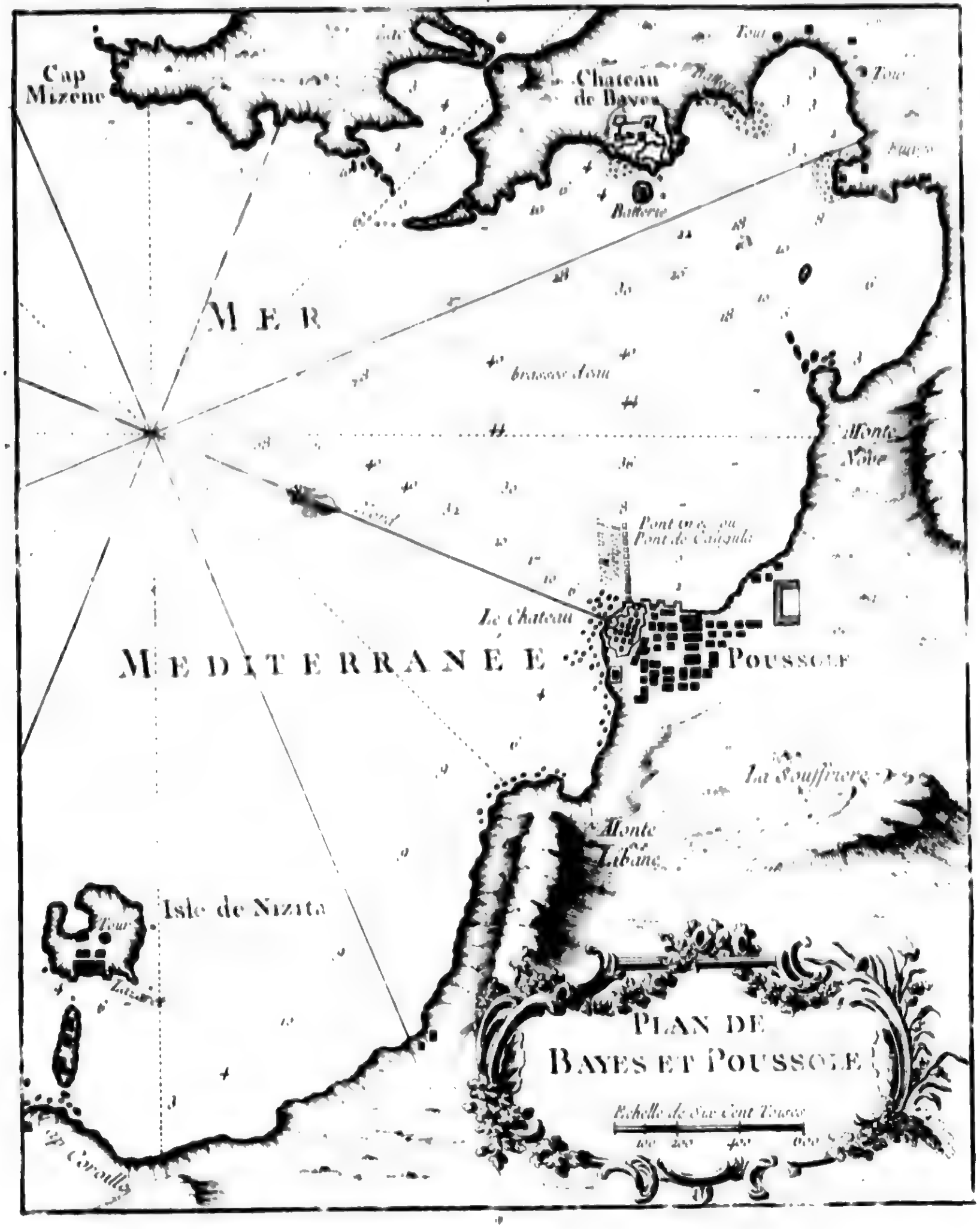

Cap Mizene
Chateau de Bayes
Batterie
Mer
Mediterranee
Monte Nove
Le Chateau
Poussole
La Souffriere
Monte Libane
Isle de Nizita
Tour
Plan de
Bayes et Poussole
Echelle de Six Cent Toises

Tome IV. N°. 86

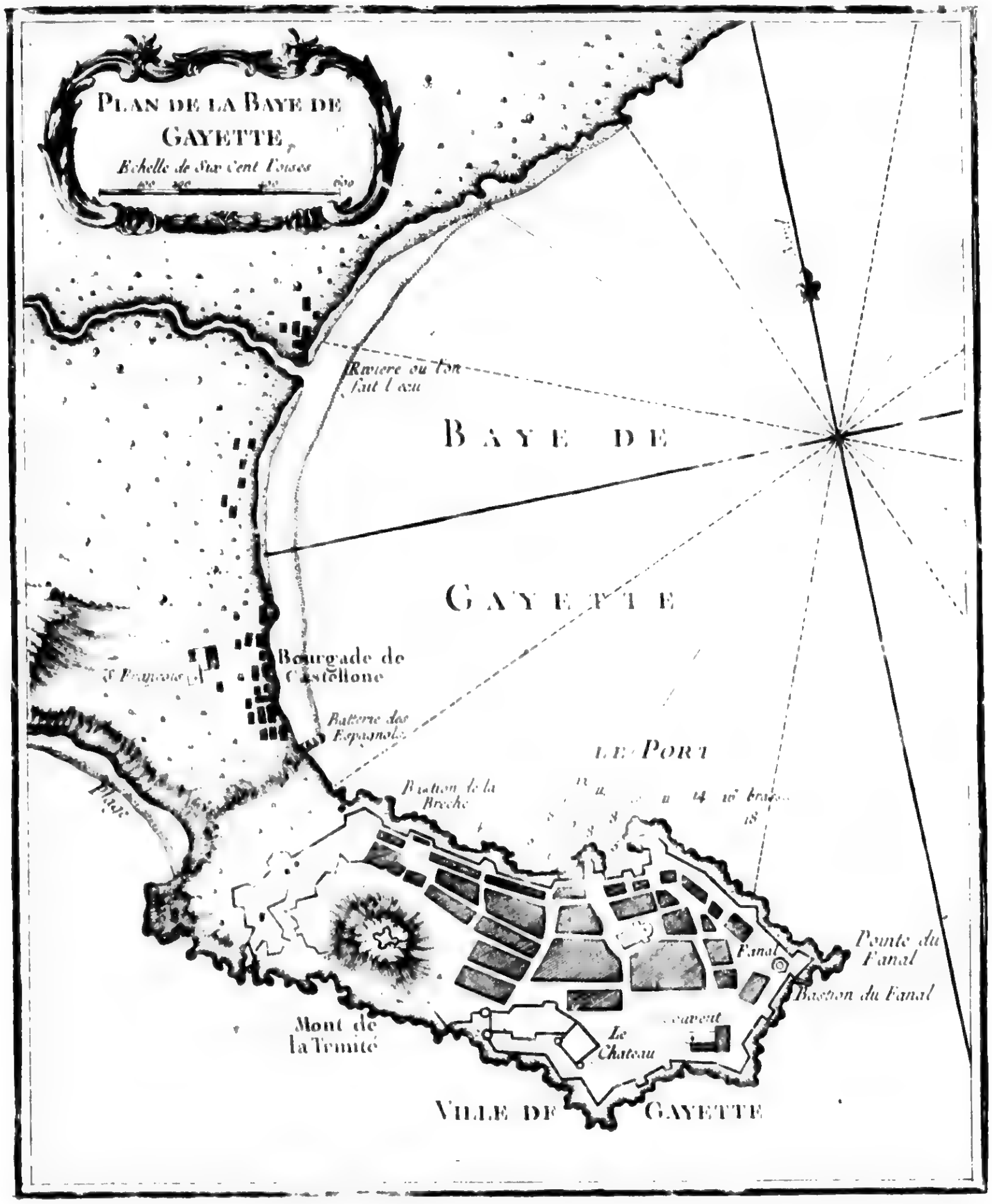

PLAN DE LA BAYE DE GAYETTE
Echelle de Six Cent Toises
BAYE DE
GAYETTE
Riviere ou l'on fait l'eau
Bourgade de Castellone
Batterie des Espagnols
LE PORT
Bastion de la Breche
Pointe du Fanal
Fanal
Bastion du Fanal
Mont de la Trinité
Le Chateau
VILLE DE GAYETTE

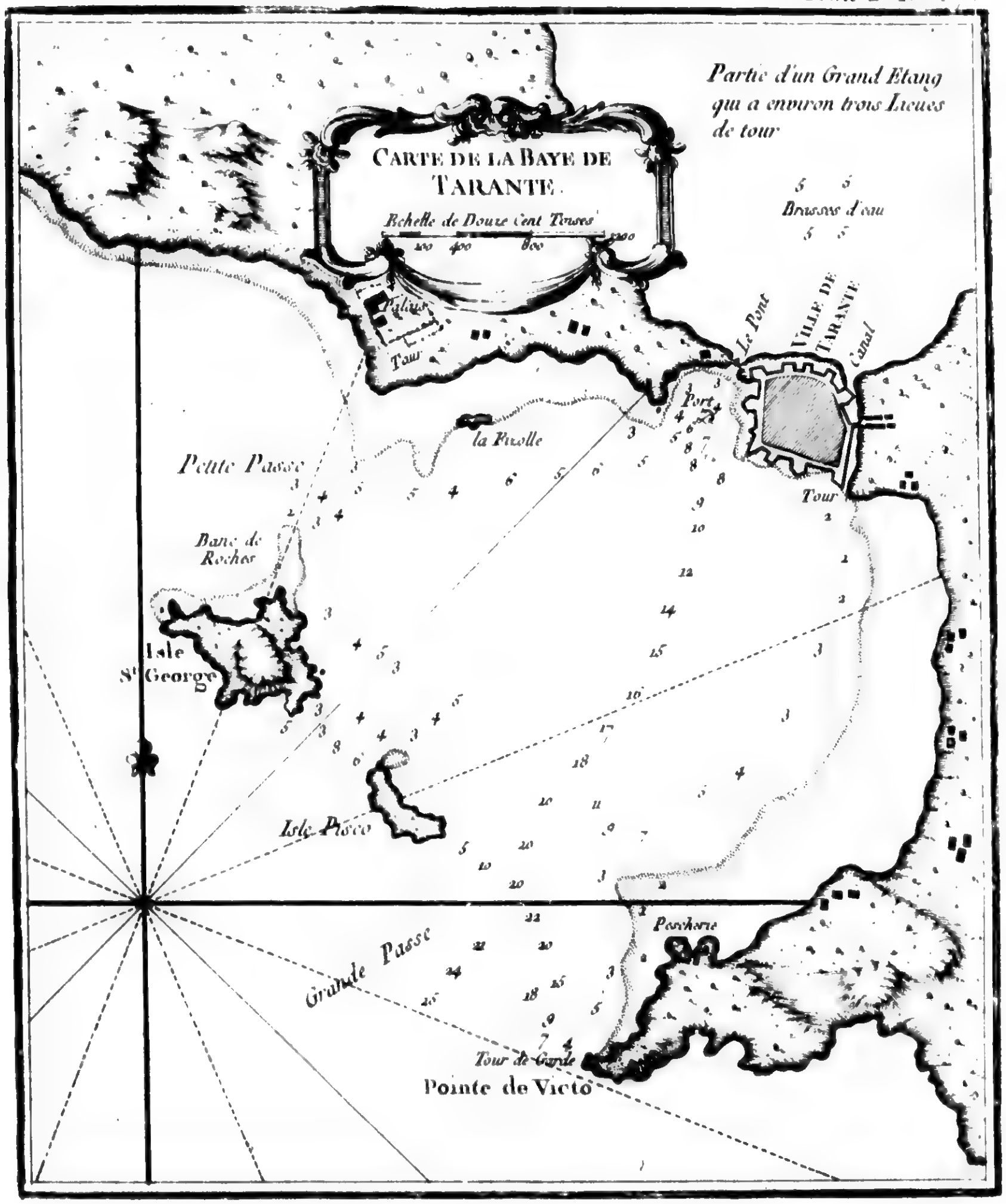
CARTE DE LA BAYE DE TARANTE
Echelle de Douze Cent Toises
Partie d'un Grand Etang qui a environ trois Lieues de tour
Brasses d'eau
VILLE DE TARANTE
Le Pont
Canal
Port
Tour
la Pirolle
Petite Passe
Banc de Roches
Isle St. George
Isle Pisco
Grande Passe
Pescherie
Tour de Garde
Pointe de Victo

CARTE DU ROYAUME DE NAPLES.
Echelle de Vingt cinq Lieues Communes
5 10 15 20 25
Latitude Septentrionale
Golphe de Naples
Golphe de Salerne
Cap Palinur
I. d'Ischia
I. Capri
Palmerole
I. de Ponce
Mont Cercelle
Cap d'Antia
Rome
Viterbe
Narni
Terni
Aquila
Lanciano
Palerme
Trapani
I. Marettimo
Cap d'Orlando
Isle de Sicile
Golphe

GOLPHE DE VENISE
Fortore R
Viesti
Ofanto R
Barlette
Trani
Polignano
Monopoli
Bari
Matera
Brindes
Tarante
GOLPHE DE TARANTE
Gallypoli
Otrante
Cap Ste Marie
Roseto
Cassano
Rossano
S. Severina
Cotrone
Cap Colonne
Squillace
Golphe de Squillace
MEDITERRANÉE
Regio
Cap Spartivento
Longitude Orientale du Meridien de Paris
Cap Palinure
Salerne
SICILE
13
14
15
16

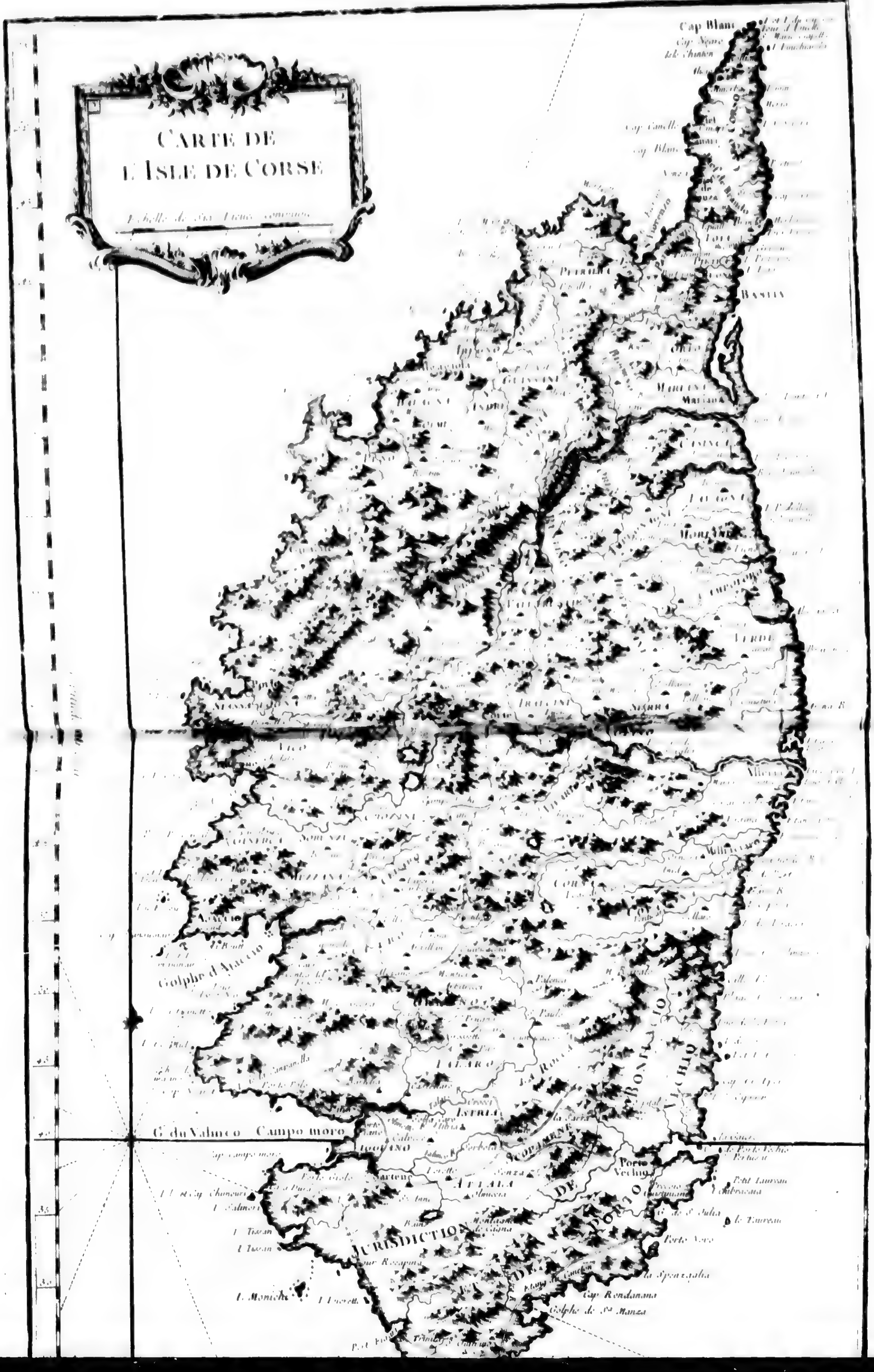
CARTE DE
L'ISLE DE CORSE
Echelle de six Lieues communes
Cap Blanc
BASTIA
Golphe d'Ajaccio
G. du Valinco
Campo moro
JURISDICTION
DE
BONIFACIO
Porto Vecchio
Cap Rondanama
Golphe de S.te Manza
la Spenzaglia
Porto Nero
le Taureau
I. Moniche

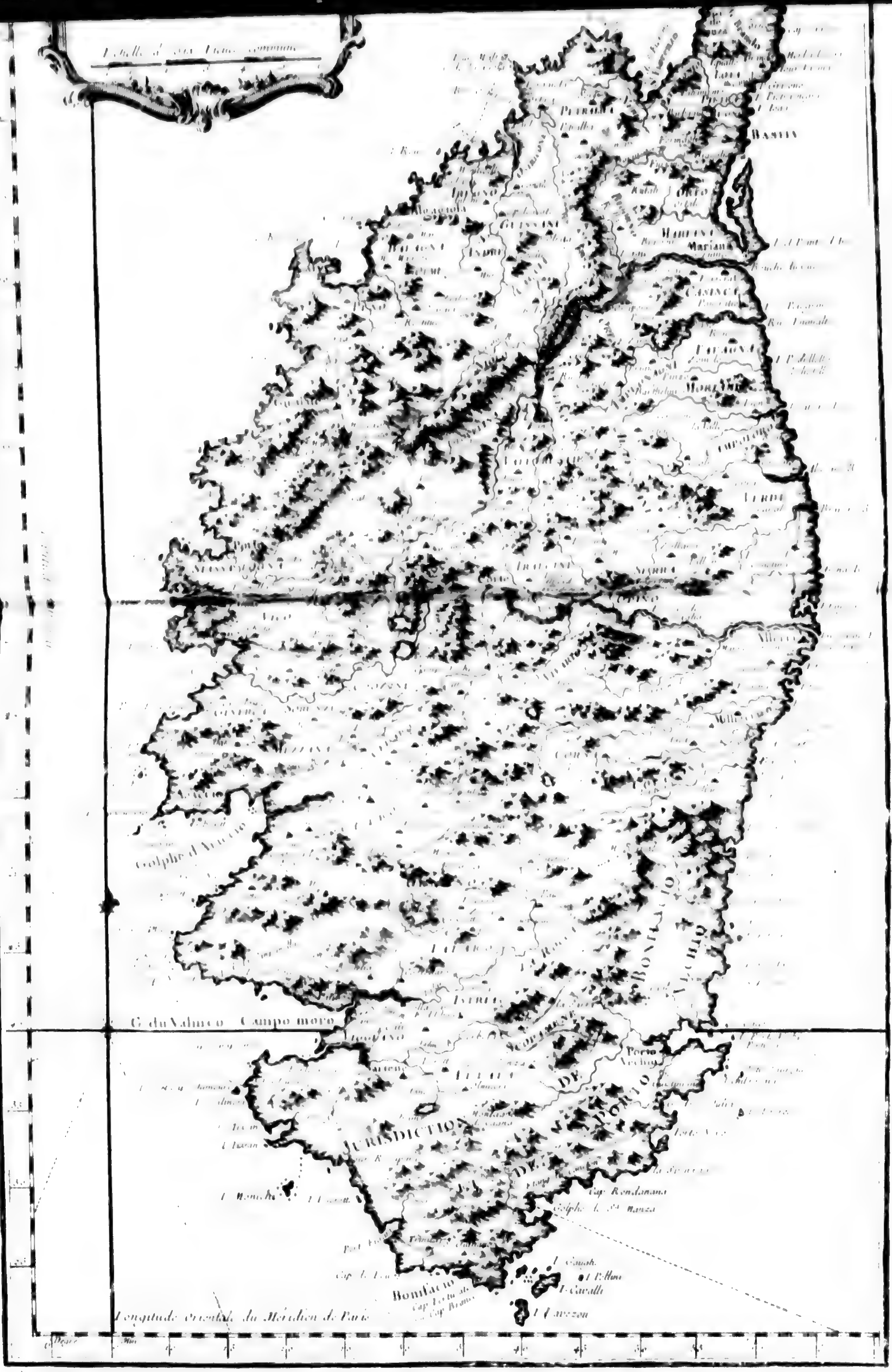

Bastia
Mariana
Golphe d'Ajaccio
G. du Valinco
Campo moro
Jurisdiction de Porto Vecchio
Porto Vecchio
Cap Rondanana
Bonifacio
Longitude orientale du Méridien de Paris

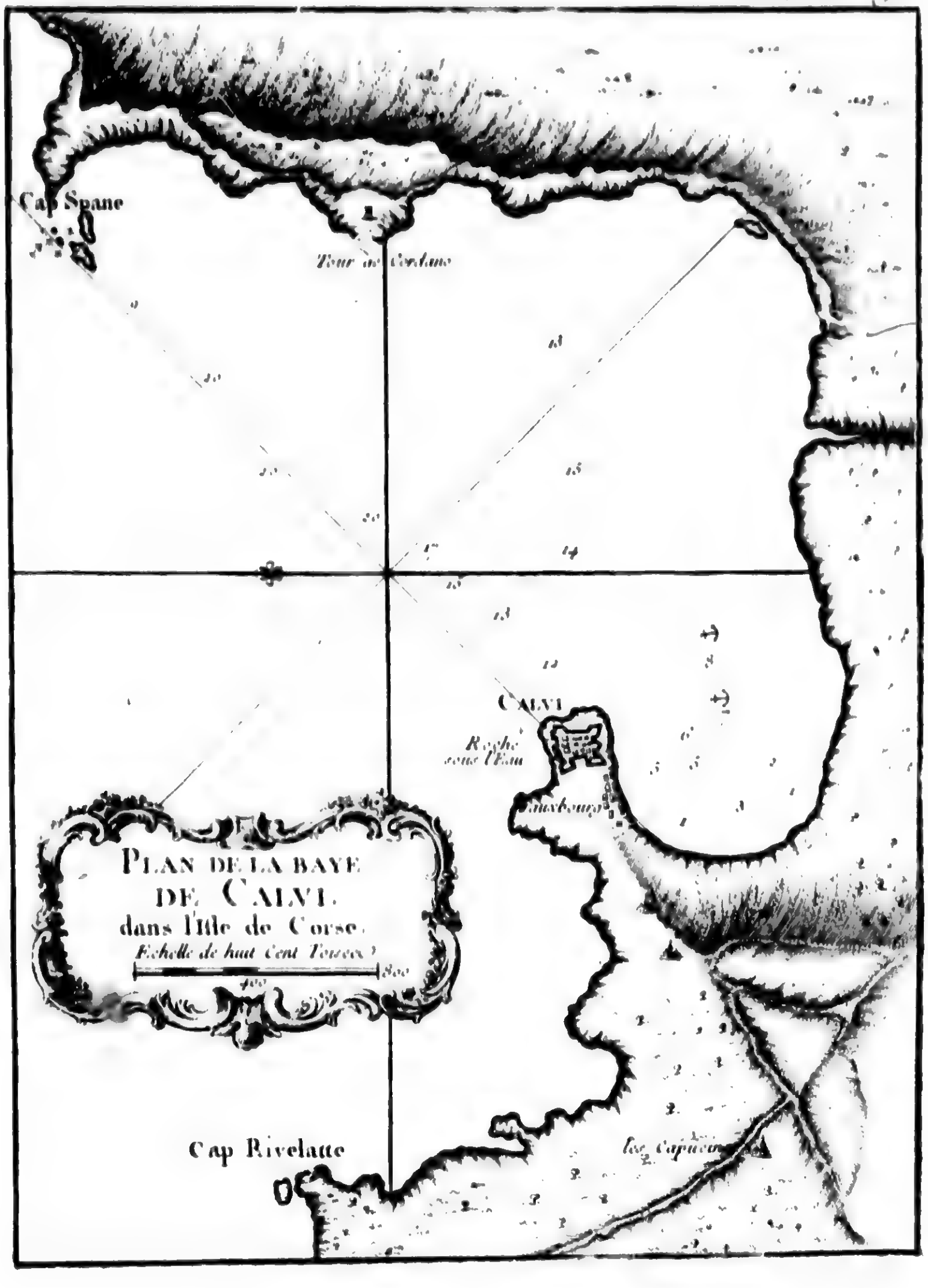
Plan de la Baye
de Calvi
dans l'Isle de Corse.
Echelle de huit Cent Toises
400
800
Cap Spane
Tour de Cordane
Calvi
Roche sous l'Eau
Fauxbourg
Cap Rivelatte

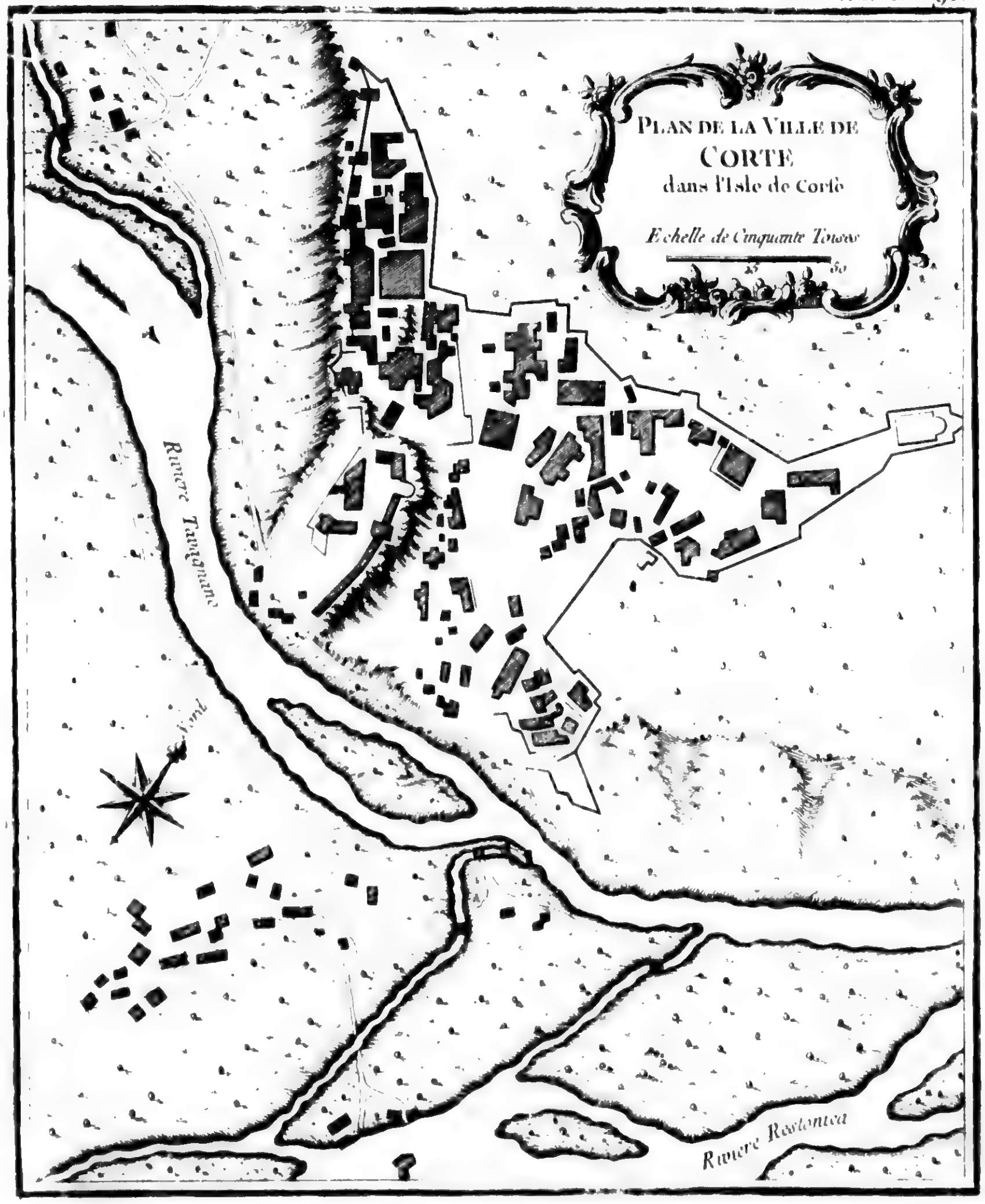
PLAN DE LA VILLE DE
CORTE
dans l'Isle de Corse
Echelle de Cinquante Toises
25
50

Tome IV No. 92.

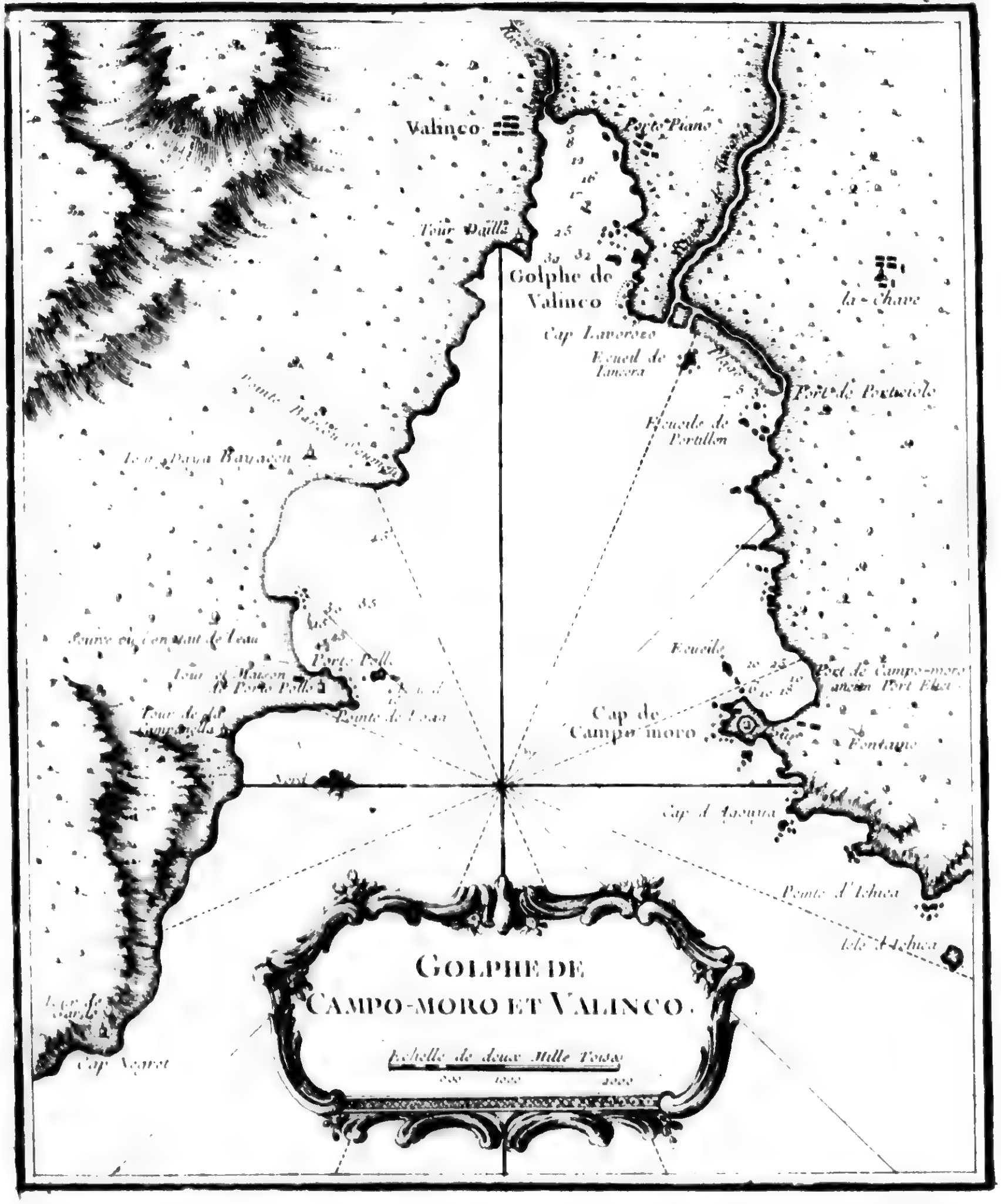
Valinco
Porto Piano
Golphe de Valinco
la Chave
Cap de Campo moro
Port de Campo-moro ancien Port Elica
Fontane
Porto Pollo
Pointe d'Ichica
Cap Negret
Nord
GOLPHE DE CAMPO-MORO ET VALINCO.
Echelle de deux Mille Toises
500 1000 2000

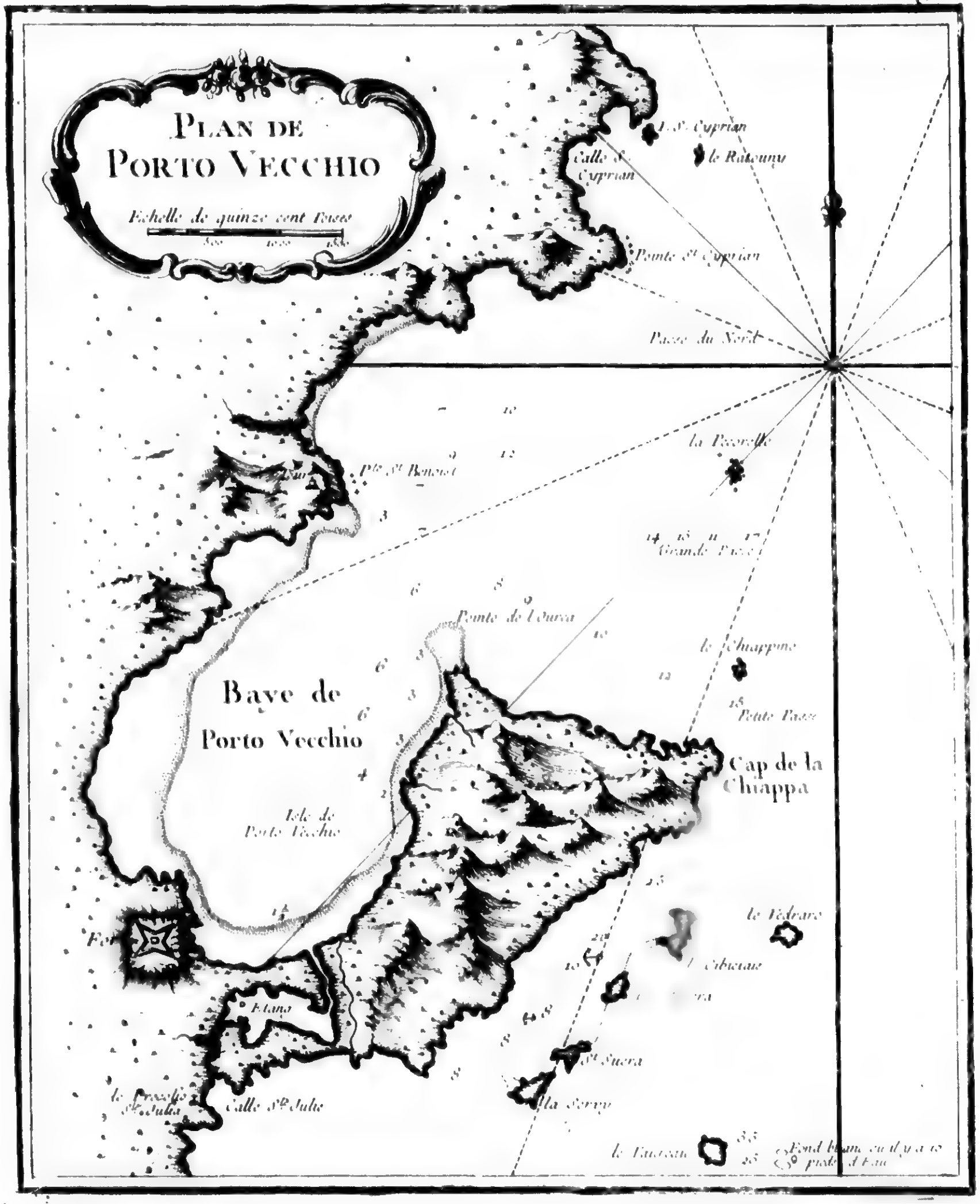
PLAN DE
PORTO VECCHIO
Echelle de quinze cent Pases
500 1000 1500
Calle St Cyprian
Pointe St Cyprian
Passe du Nord
Pte St Benoist
la Pecorelle
Grande Passe
Pointe de l'Ourva
le Chiappino
Petite Passe
Cap de la Chiappa
Baye de Porto Vecchio
Isle de Porto Vecchio
le Vedrare
Etang
Calle St Julie
Fond blanc où il y a 10 pieds d'Eau

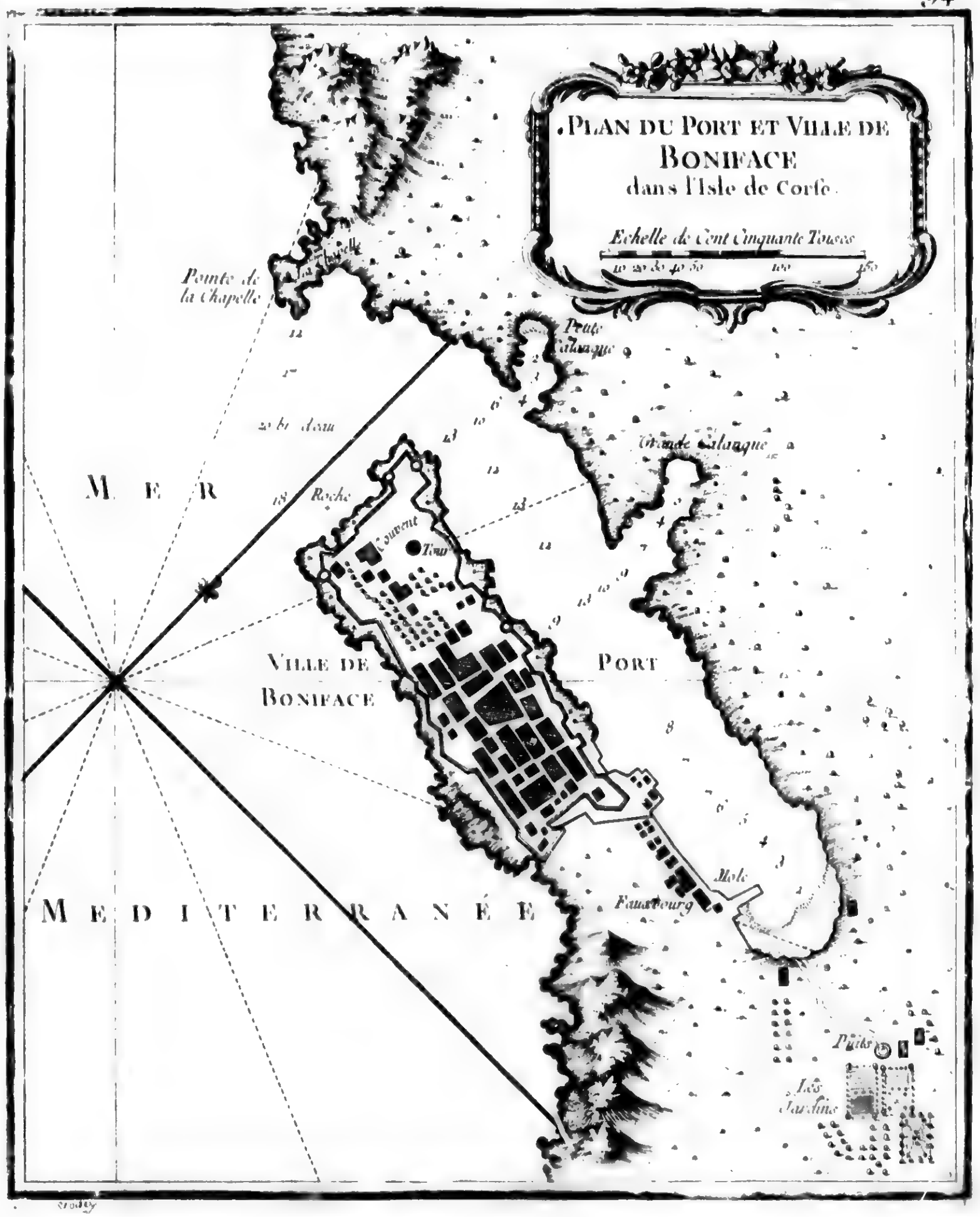
PLAN DU PORT ET VILLE DE
BONIFACE
dans l'Isle de Corse
Echelle de Cent Cinquante Toises
10 20 30 40 50
100
150
Pointe de
la Chapelle
Petite
Calanque
Grande Calanque
MER
MEDITERRANÉE
Roche
Couvent
Tour
VILLE DE
BONIFACE
PORT
Mole
Fauxbourg
Puits
Les
Jardins

Tome IV. No. 65.

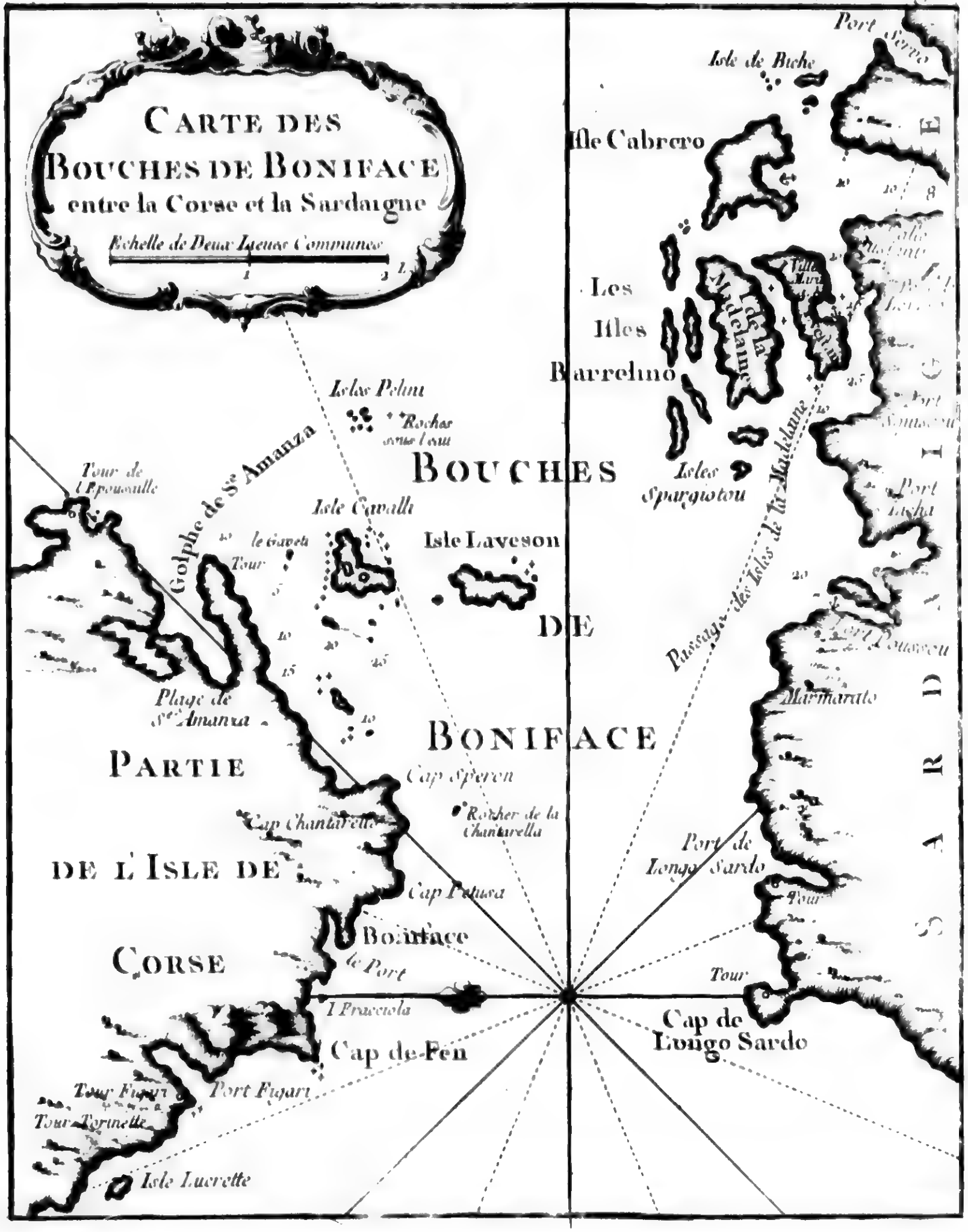
CARTE DES
BOUCHES DE BONIFACE
entre la Corse et la Sardaigne
Echelle de Deux Lieues Communes
1
2
Isle de Buche
Isle Cabrero
Port Serro
Les
Isles
Barrelino
Isle de la Madelaine
Isles Pelini
Roches sous l'eau
BOUCHES
DE
BONIFACE
Isles Spargiotou
Tour de l'Epousaille
Golphe de St. Amanza
Isle Cavalli
le Gavett
Tour
Isle Laveson
Passage des Isles de la Madelaine
Plage de St. Amanza
Marmarato
PARTIE
DE L'ISLE DE
CORSE
Cap Speren
Cap Chantarelle
Rocher de la Chantarella
Port de Longo Sardo
Tour
Cap Pertusa
Boniface
le Port
Tour
I. Fraceola
Cap de Fen
Cap de Longo Sardo
Port Figari
Tour Figari
Tour Tornelle
Isle Lucrette

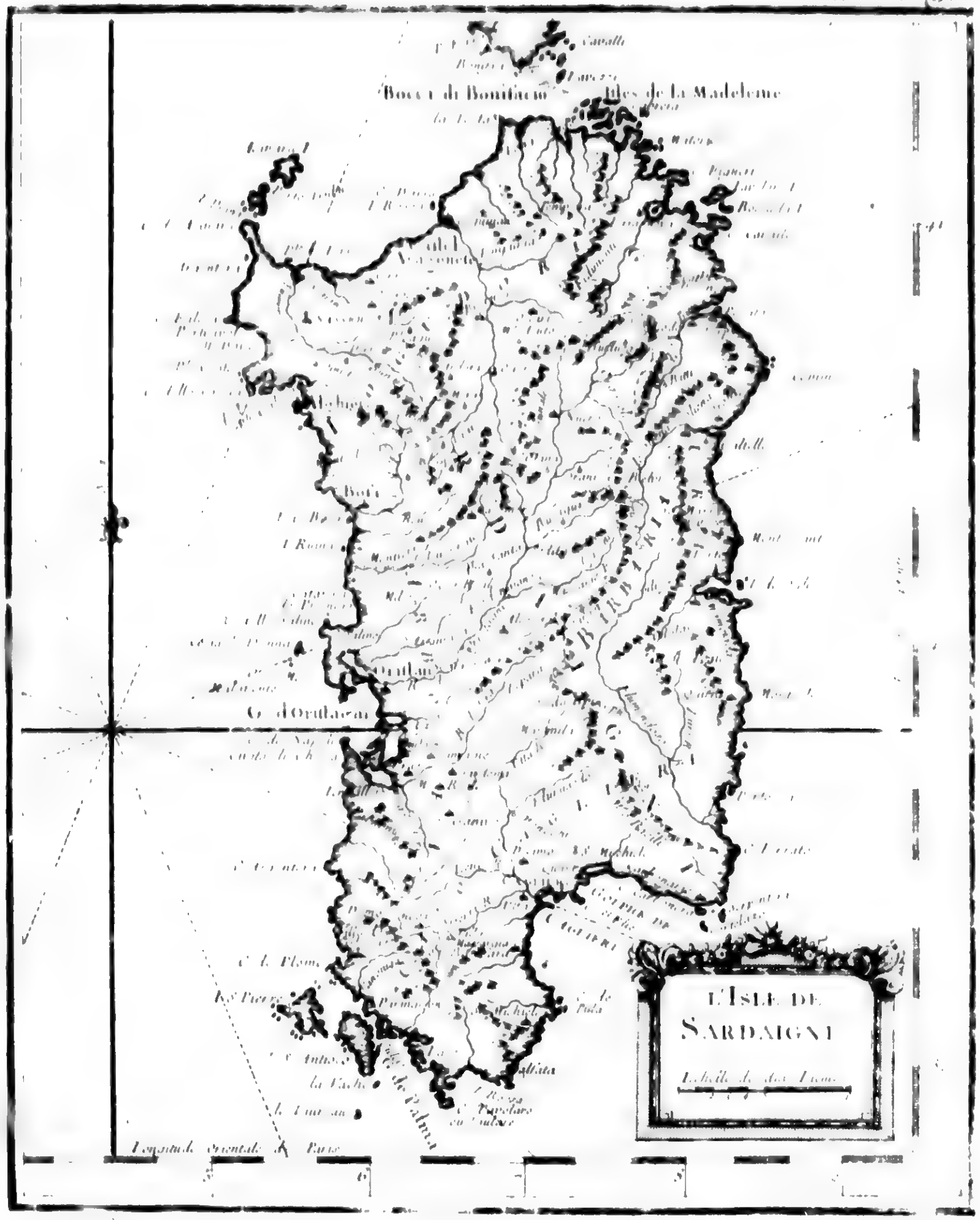
Isles de la Madeleine
L'ISLE DE SARDAIGNE
Longitude Orientale de Paris

IMAGE EVALUATION
TEST TARGET (MT-3)

6″

Photographic
Sciences
Corporation

23 WEST MAIN STREET
WEBSTER, N.Y. 14580
(716) 872-4503

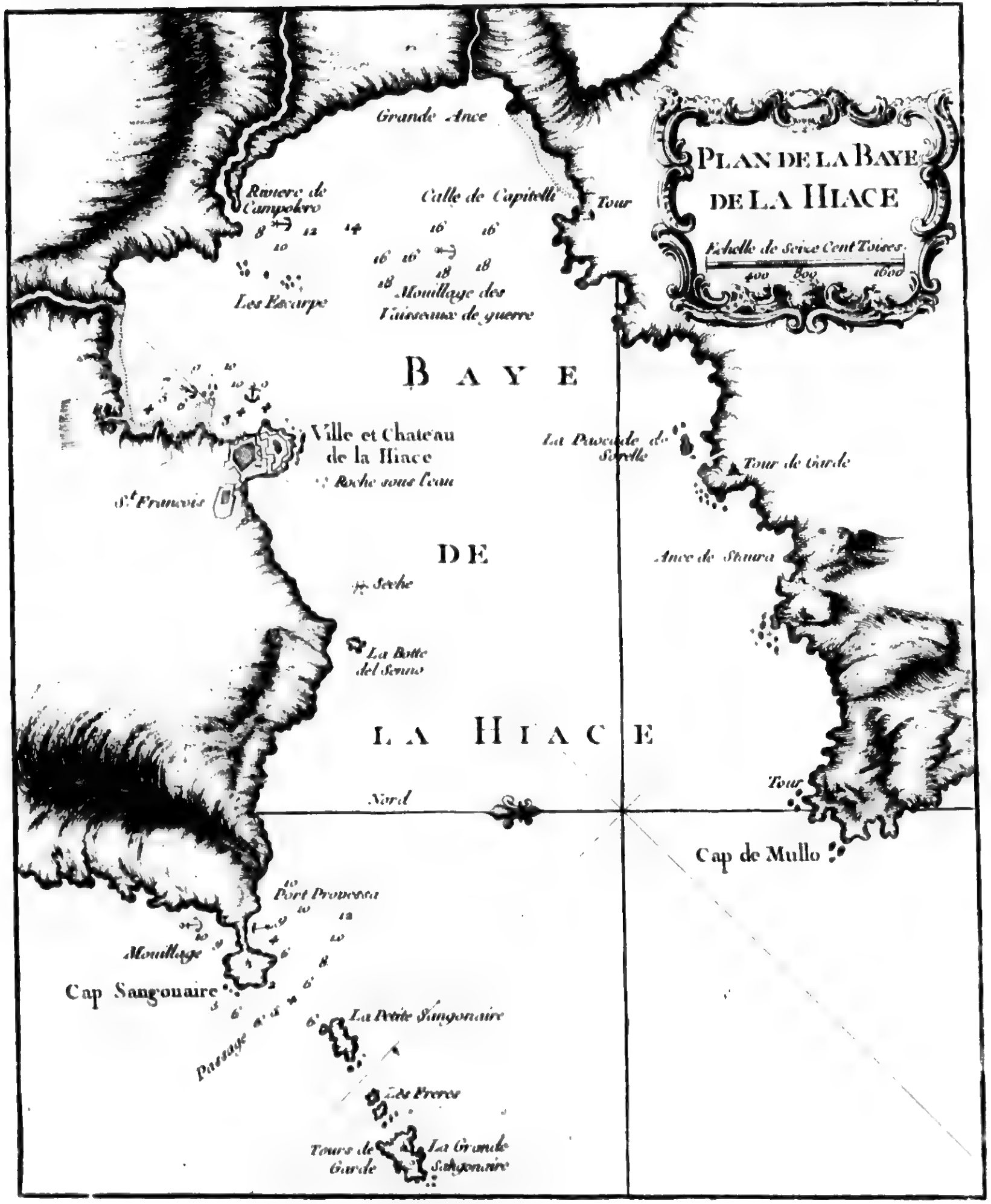
PLAN DE LA BAYE DE LA HIACE
Echelle de Seize Cent Toises
400 800 1600
Grande Ance
Riviere de Campoloro
Calle de Capitelli
Tour
Les Escarpe
Mouillage des Vaisseaux de guerre
BAYE DE LA HIACE
Ville et Chateau de la Hiace
Roche sous l'eau
St. Francois
Tour de Garde
Seche
La Botte del Senno
Nord
Tour
Cap de Mullo
Mouillage
Cap Sangonaire
Passage
La Petite Sangonaire
Les Freres
Tours de Garde
La Grande Sangonaire

CARTE DE LA
BAYE DE L'ORISTAN
Echelle de deux lieues communes
Etang
Mouillage
Pointe Ste Honorat
Etang
Rade
BAYE
Cap de la Frasque
DE
L'ORISTAN
Brasses
Banc de Roches
Maisons des Pecheurs
Cap S. Marc
Tour de garde
Tour de garde
Puit
la Chapelle
l'Oristan
Tour de garde
Pointe de Tonnia
Nord

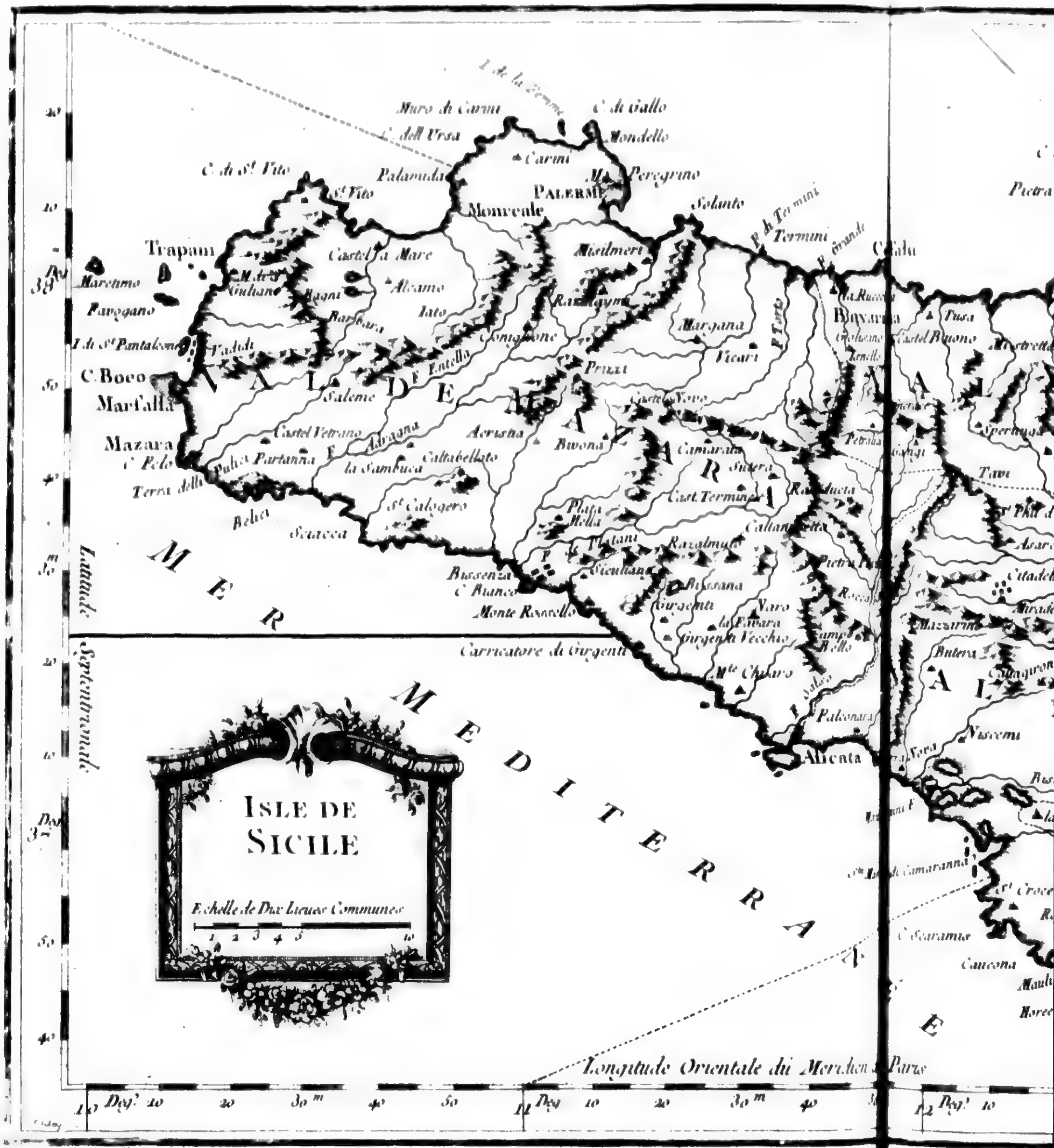

ISLE DE SICILE
Echelle de Dix Lieues Communes
MER
MEDITERRA
Latitude Septentrionale
Longitude Orientale du Meridien de Paris
Trapani
Maretimo
Favogano
C. Boeo
Marsalla
Mazara
PALERME
Monreale
Carini
C. di Gallo
Mondello
Peregrino
Solanto
Termini
Palamuda
C. di St. Vito
Castel a Mare
Alcamo
Iato
Salemi
Castel Vetrano
Partanna
la Sambuca
Caltabellotta
St. Calogero
Sciacca
Belici
Bivona
Prizzi
Misilmeri
Marganna
Vicari
Camarata
Sutera
Cast. Termini
Caltanissetta
Platani
Razalmuto
Girgenti
Girgenti Vecchio
la Favara
Naro
Carricatore di Girgenti
Monte Rossello
C. Bianco
Bussenza
Mte. Chiaro
Campo Bello
Palconara
Alicata
Bivona
Castel Buono
Tusa
Mazzarino
Butera
Niscemi
Caltagirone
C. Scaramia
Caucona
Camaranna

Punta di Milazzo
C. d'Orlando
Brolo
Tindari
Milazzo
Rasiculmo
Pietra di Roma
Patti
Messine
Castro Reale
Monforte
la Scaletta
la Catona
Regio
M.te Bello
Cefalu
Bivarona
Castel Buono
Mistretta
Randazzo
Castiglione
S.t Alessio
Taormina
Castel Shuso
Cantara F.
Cap de l'Armi
Traina
Nicosia
Bronti
Aderno
Paterno
Iaci d'Aquila
Castel di Iaci
Iaci F.
Catania
la Motta
Citadella
Mirabella
la Jaretta
P. di S.t Paulo
Augusta
Lentini
Carlentini
I. delli Mangisi
Pantalica
Siragusa
Niscemi
Alicata
Biscari
la Vittoria
C. Lognina
Ragusa
Avola
Noto
Noto Novo
C. Scaramia
Atellari
Vindicari
Puzzallo
Cap Passaro
le Formiche
Marzami

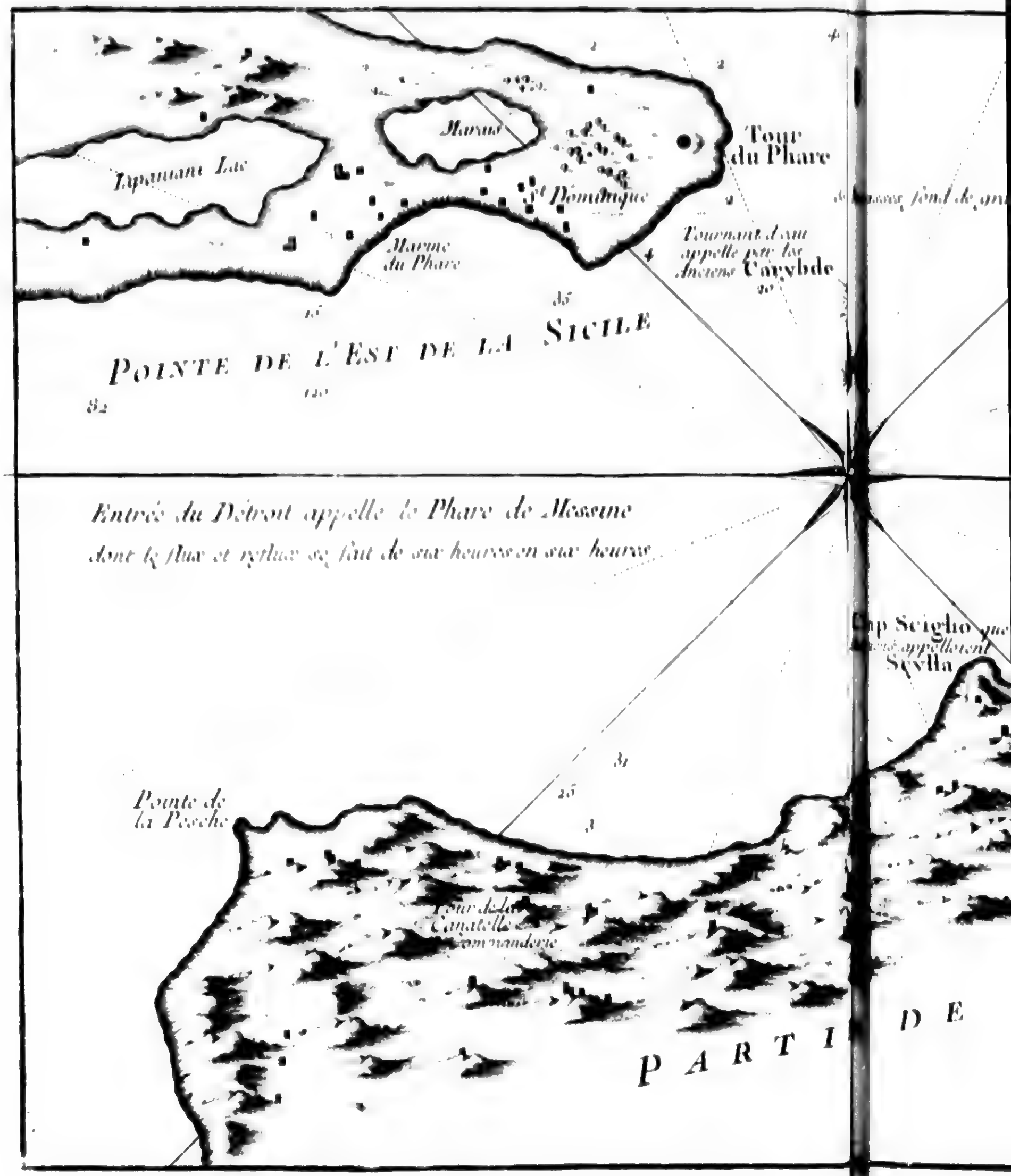

Tour du Phare
S. Dominique
Marine du Phare
Tournant d'eau appelle par les Anciens Carybde
Pointe de l'Est de la Sicile
Entrée du Détroit appellé le Phare de Messine
dont le flux et reflux se fait de six heures en six heures
Scylla
Pointe de la Pesche
Tour de la Canatelle Commanderie
Parti de

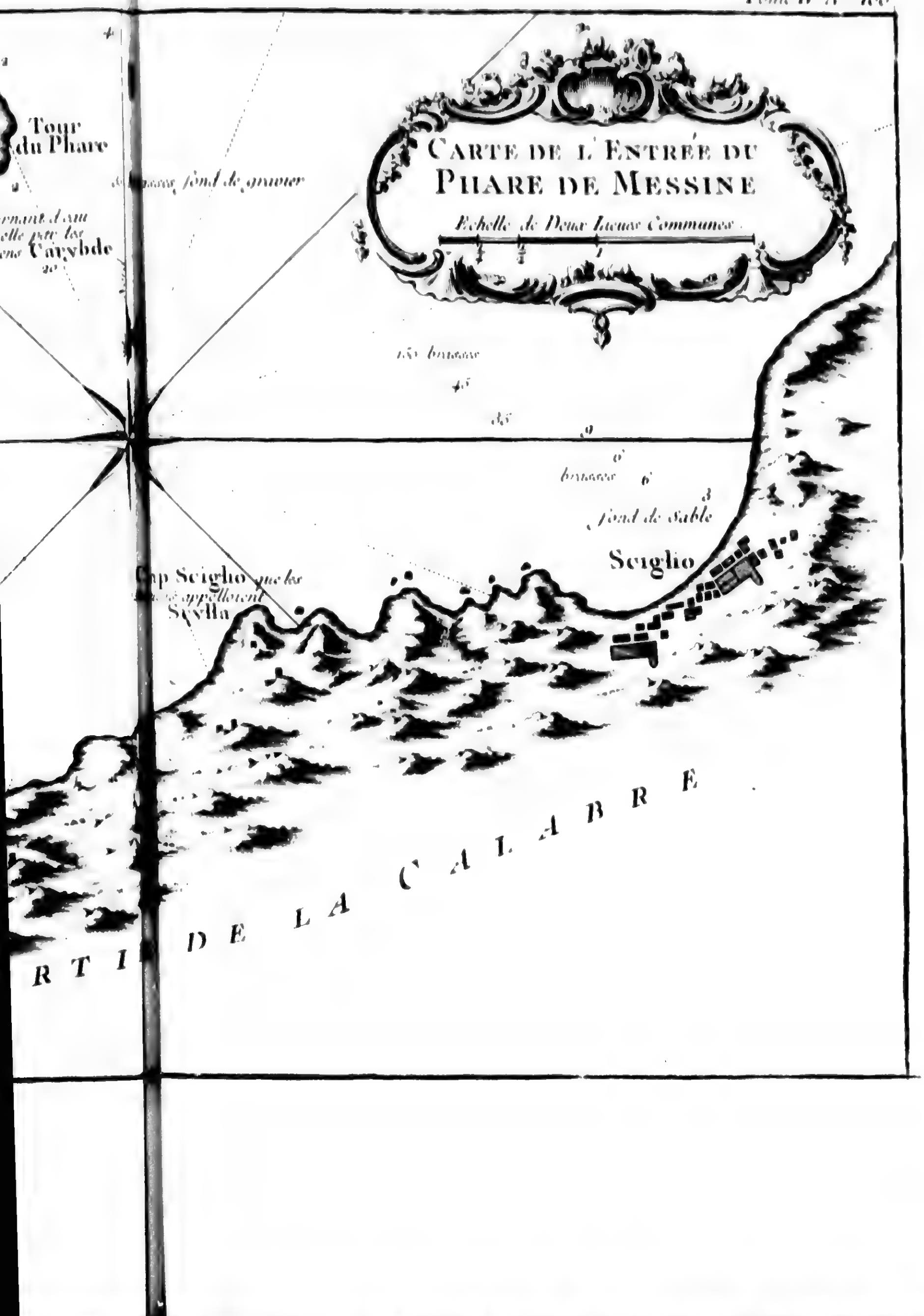
Carte de l'Entrée du
Phare de Messine
Echelle de Deux Lieues Communes
Tour
du Phare
Carybde
fond de gravier
fond de sable
Sciglio
Cap Sciglio que les
appellent
Scylla
R T I E DE LA CALABRE

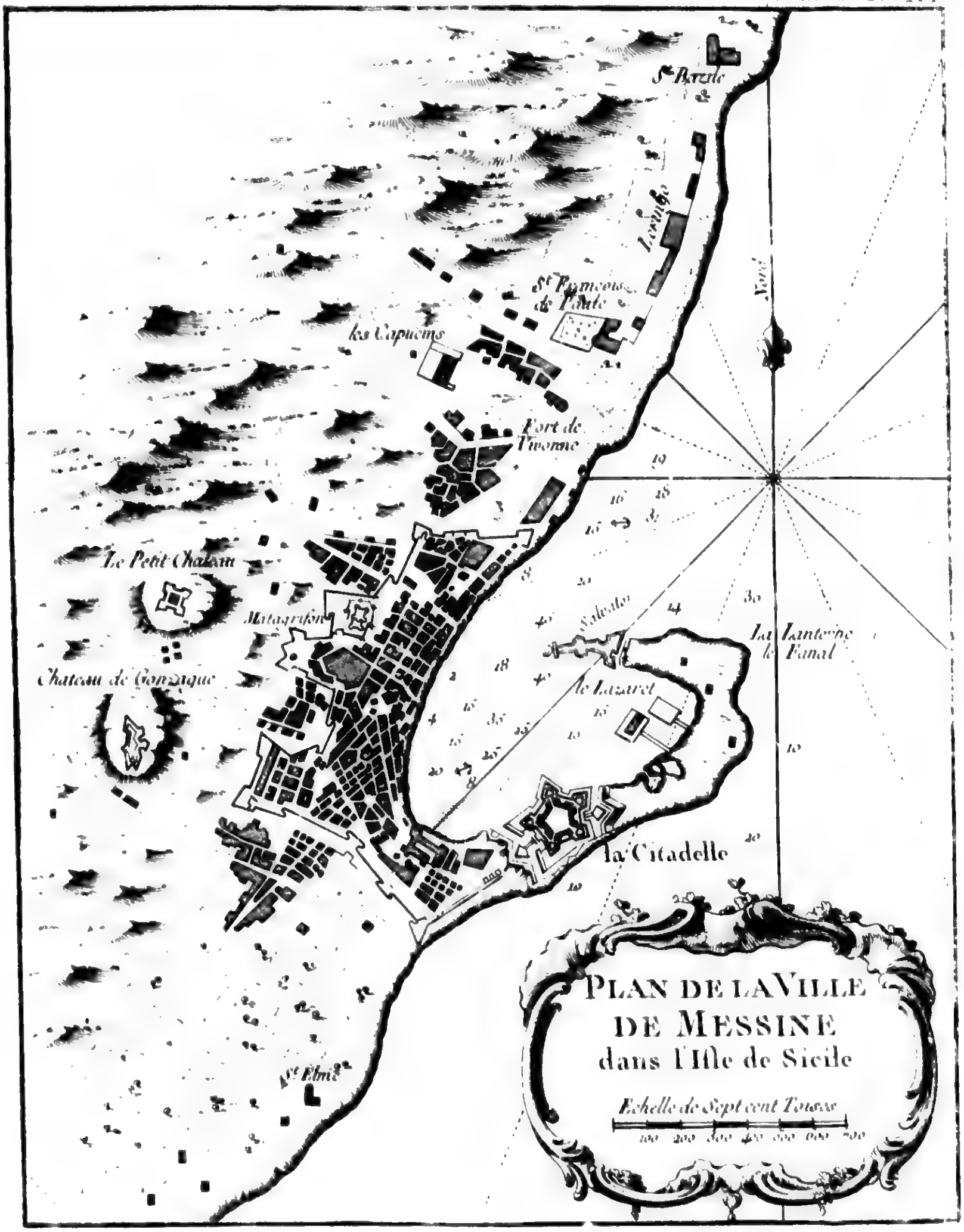
PLAN DE LA VILLE
DE MESSINE
dans l'Isle de Sicile
Echelle de Sept cent Toises
100 200 300 400 500 600 700
St. François de Paule
les Capucins
Fort de Vivonne
Le Petit Chateau
Matagrifon
Chateau de Gonzague
Salvator
La Lanterne le Fanal
le Lazaret
la Citadelle
Nord
St. Elme

PLAN DE LA VILLE
DE PALERME
dans l'Isle de Sicile.
Echelle de Sept Cent Toises.
Tour de la Rencla
Aqua Santa
Lazaret
Magasins
Petit Fort
Mole
Port
Lanterne ou Fanal
Nord
Citadelle
VILLE
DE
PALERME
Chemin de Montreal
Batterie
Riviere Oreto

PLAN
DE MILAZZO
dans l'Isle de Sicile.
Echelle de Sept Cent Toises
Nord
la Lanterne
S.t Antoine
S.t Nicolas
la Trinite
le Chateau
Capucins
Magasin à Poudre
Couvent de S.t Papine
VILLE
DE
MILAZZO
S.t Jean
MER
MEDITERRANEE

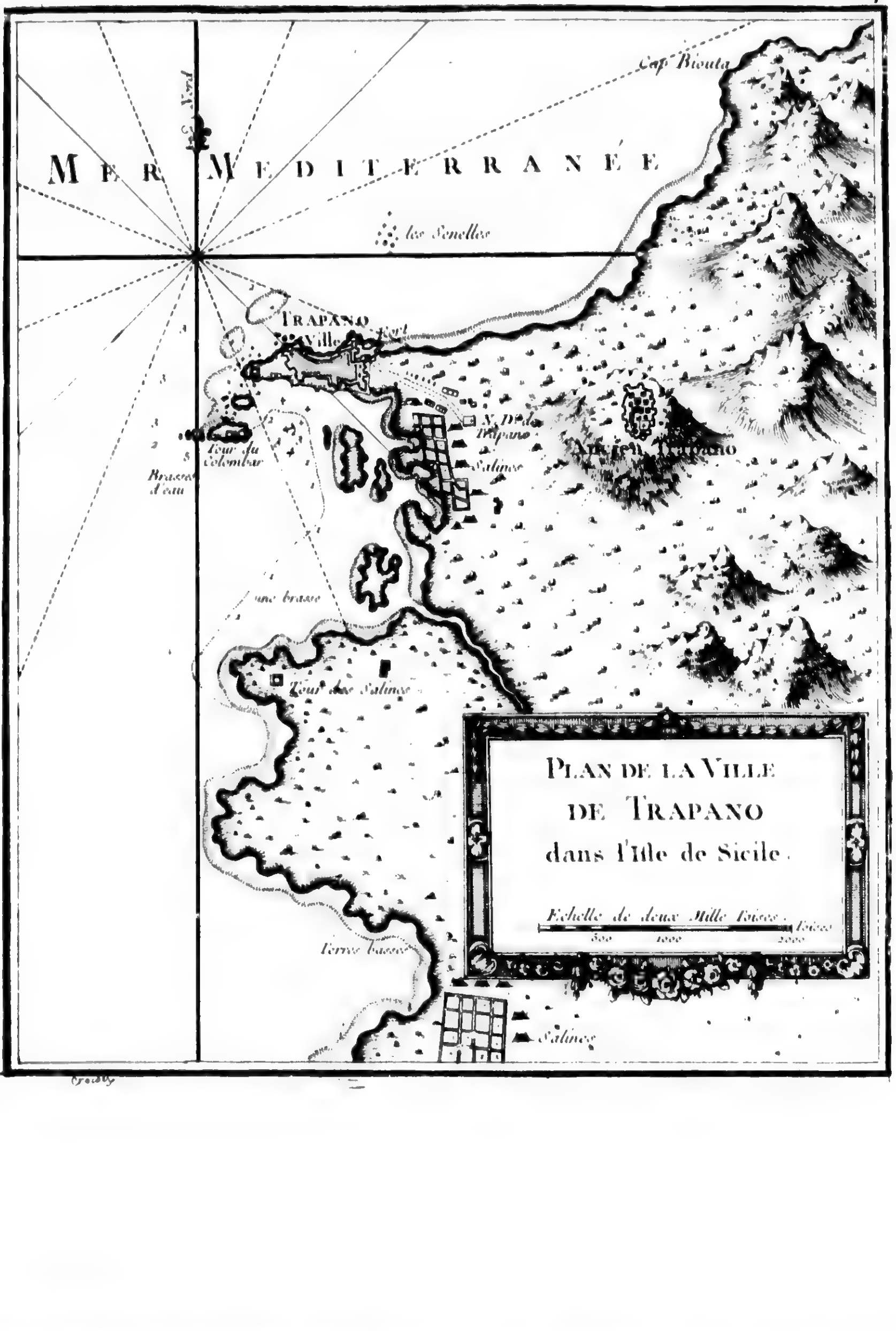
Cap Biouta
Nord
Mer Mediterranée
les Senelles
Trapano
Ville
Fort
N. D. de Trapano
Salines
Ancien Trapano
Tour du Colombar
Brasses d'eau
une brasse
Tour des Salines
Terres basses
Salines
Plan de la Ville de Trapano dans l'Isle de Sicile.
Echelle de deux Mille Toises.
Toises
500
1000
2000

Tome IV. N. 206.

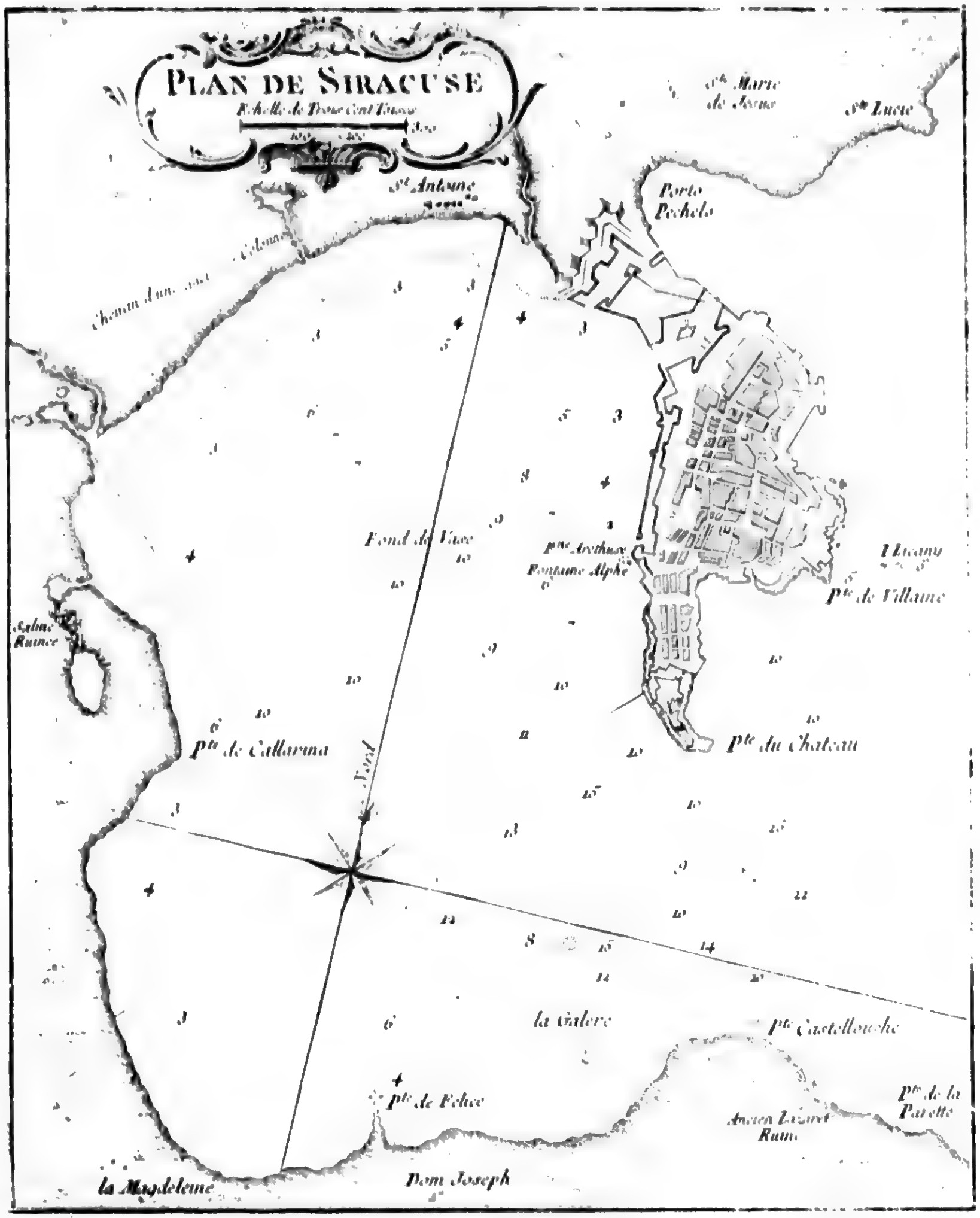
PLAN DE SIRACUSE
Echelle de Trois Cent Toises
St. Antoine
Porto Pechelo
Ste. Lucie
Pte. de Villaine
Pte. du Chateau
Pte. de Callarina
Fond de Vase
Fontaine Alphé
Pte. Castellouche
Pte. de Felice
Dom Joseph
la Magdeleine
Ancien Lazaret Ruine
la Galere
Pte. de la Parette
Salines Ruinées
Nord

CARTE DE L'ISLE DE MALTE
Echelle de Six Cent Toises
Nord
Port de St Paul
Calle des Salines
Ports et Ville de Malte
Port de Marsa Siroco
Cite Vieille
Cite Pinto
Calle de la Mellecha
Tour de Fer
Isles de Salomon
Pointe de la Harrach
Fort Ste Agathe
Calle de la Madelaine
Pointe de la Madelaine
Calle de St Georges
Calle de St Julien
Tour de Notre Dame de Grace
Tour de Zgauda
Pointe d'Eswucol
Calle de Marsa
Calle St Thomas
Pointe de Rochese
Pointe Camos
Precipices de Kammich
Pointe Scuribo
Dingli
Tour de la Warda
la Pierre Noire
Tour de Hamra
Tour Sata
Cale Vico
Zurico
Casal Krendi
Zebbug
Siggeui
Luca
Casal Neuf
Tarxien
Zabbar
Zeitone
Nasciar
Balzan
Birchircara
Gargur
St Paul
Ste Marguerite
Nouvelles Salines
Tour Falca
Retranchement de Falca
Chateau du Mont Verdale
Tartarni
Bourg des Dominicains

PLAN DES PORT ET VILLE
DE MALTHE
Echelle de Mille Toises
100 300 500 1000 T.
Tour et Batterie de St Julien
Fort Manoel
Pointe di Dragut
la Floriane
Citée la Valette
Chateau St Elme
Grand Port
la Marse
Pointe Sottile
Riccasol
Chateau St Ange
Hauteur de Coradin
Bormela
Cité Victoria
Casal Neuf
les Capucins
Casal Tarxien
Tour de N.D. de la Grace
Casal Asciak

CARTE
de la Partie Septentrionale
DU GOLFE DE VENISE
Echelle de dix lieues communes
1 2 3 4 5 10
On a supprimé quantité de Rivières
et de Canaux qui n'auroient fait ici que
de la confusion
GOLFE DE VENISE
GOLFE DE TRIESTE
CARNIOLE
FRIOUL
TREVISAN
POLESINA
ISTRIE
I. DE CHERSO
Belluno
Feltre
Udine
Gemona
Palma
Aquilée
Grado
Trieste
Capo d'Istria
Trevise
Venise
Padoue
Chiosa
Brondolo
Rovigo
Ferare
Comacchio
Porto Primaro
Ravenne
Porto del Candiano
Cervia
Rimini
Faenza
S. Marin
Pesaro
Urbino
Citta Nova
Parenzo
Pola
le Promontore
Porto di Goro

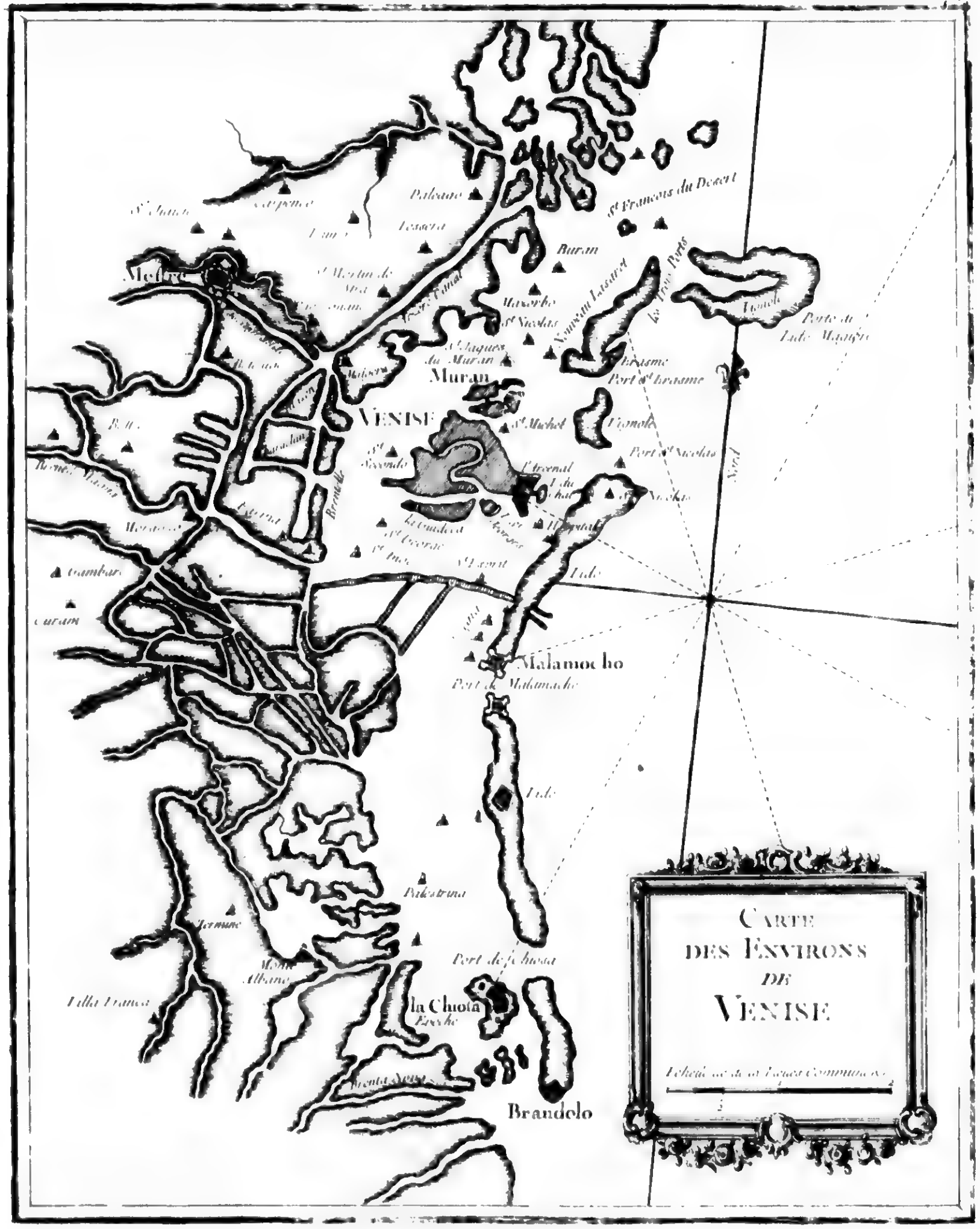
CARTE
DES ENVIRONS
DE
VENISE
VENISE
Muran
Malamocho
Port de Malamocho
la Chiota
Port de Chiosa
Brandolo
Palestrina
Buran
St. François du Desert
St. Michel
Port St. Nicolas
Lido
Nord

Pl. 7.

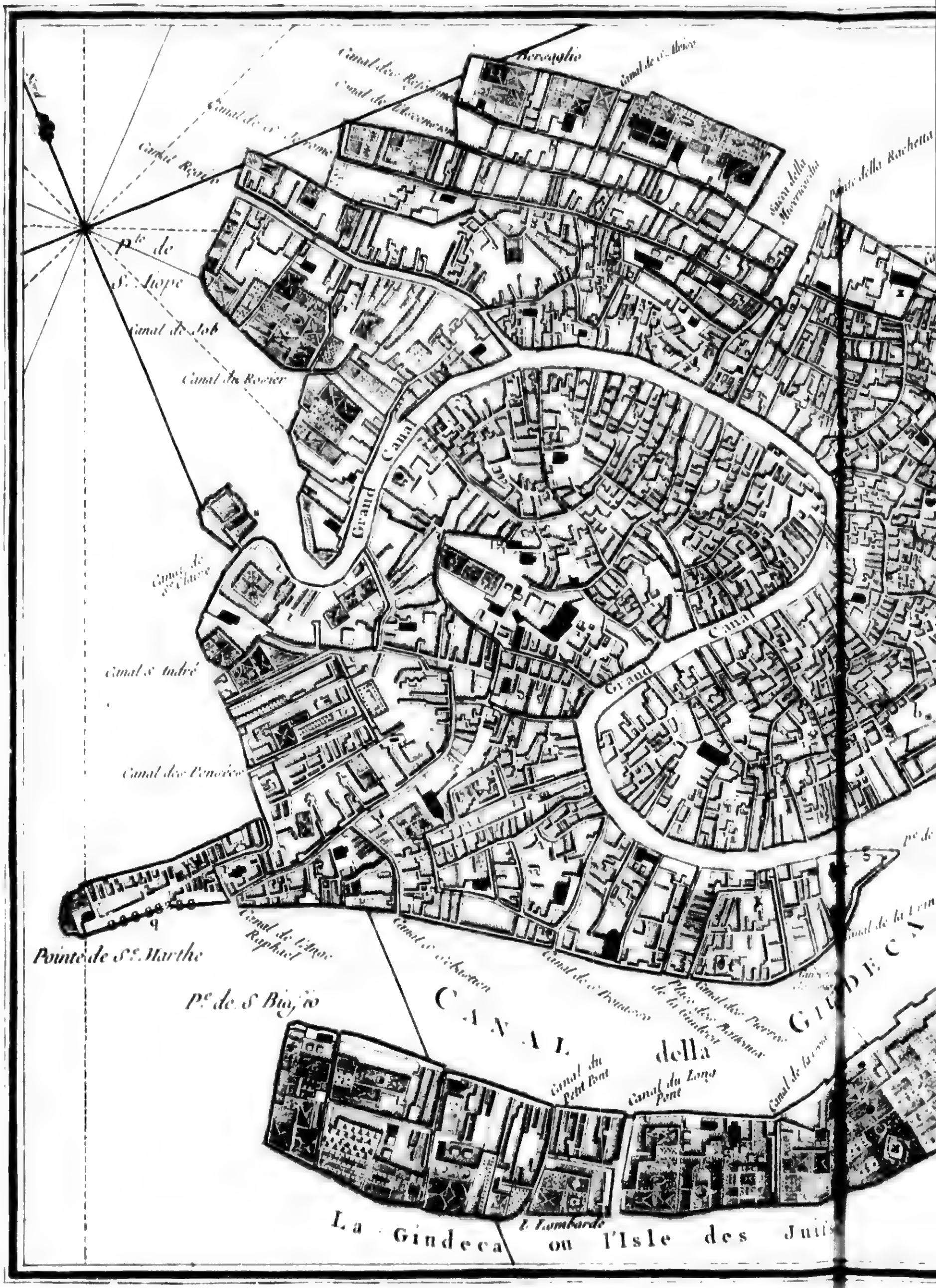
Canal de Job
Grand Canal
Grand Canal
Canal S. André
Pointe de S.te Marthe
P.te de S. Biagio
Canal de l'Ange Raphael
CANAL della GIUDECA
Canal du Petit Pont
Canal du Long Pont
La Giudeca ou l'Isle des Juifs

a. Pont de Rialto
b. Place S.t Marc
c. Eglise Ducale
d. Palais Ducal
e. Les Colonnes
f. Bibliotèque
g. La Douane
h. La Poissonerie
i. Chantiers pour la construction
k. Eglise S.t Pierre et demeure du Patriarche
l. Maison de Santé
m. S.t George le Grand
n. La Fonderie
o. Hotel Dieu
p. Hopital des Enfans trouvés
q. Barques des Nicolotti
s. S.te Claire
t. Hopital des Incurables
u. Seminaire Ducale
y. Chantiers pour les Barques
Ponte della Rachetta
Canal des Crociarde
Canal du Perceil
Canal de S.t Jean et Paul
Canal de S.te Justine
Magasins
le Grand Neuf
Nouvel Arsenal
Vieux Arsenal
Canal des Vierges
Chateau
Canal du Chateau
I. du Chateau
Canal de S.t Joseph
P.te de S.t Antoine
Canal du Palais
I. S. George
Canal de S. George
Canal de la Trinité
GIUDECA
Canal des Pierres
Canal du Long Pont
Isle des Juifs
PLAN DE LA VILLE DE VENISE
Reduit sur un Plan en 20. Feuilles publié à Venise.
Echelle de Trois Cents Toises
20 50 100 200 300
Les Batimens ombrés ainsi sont des Eglises ou Monasteres

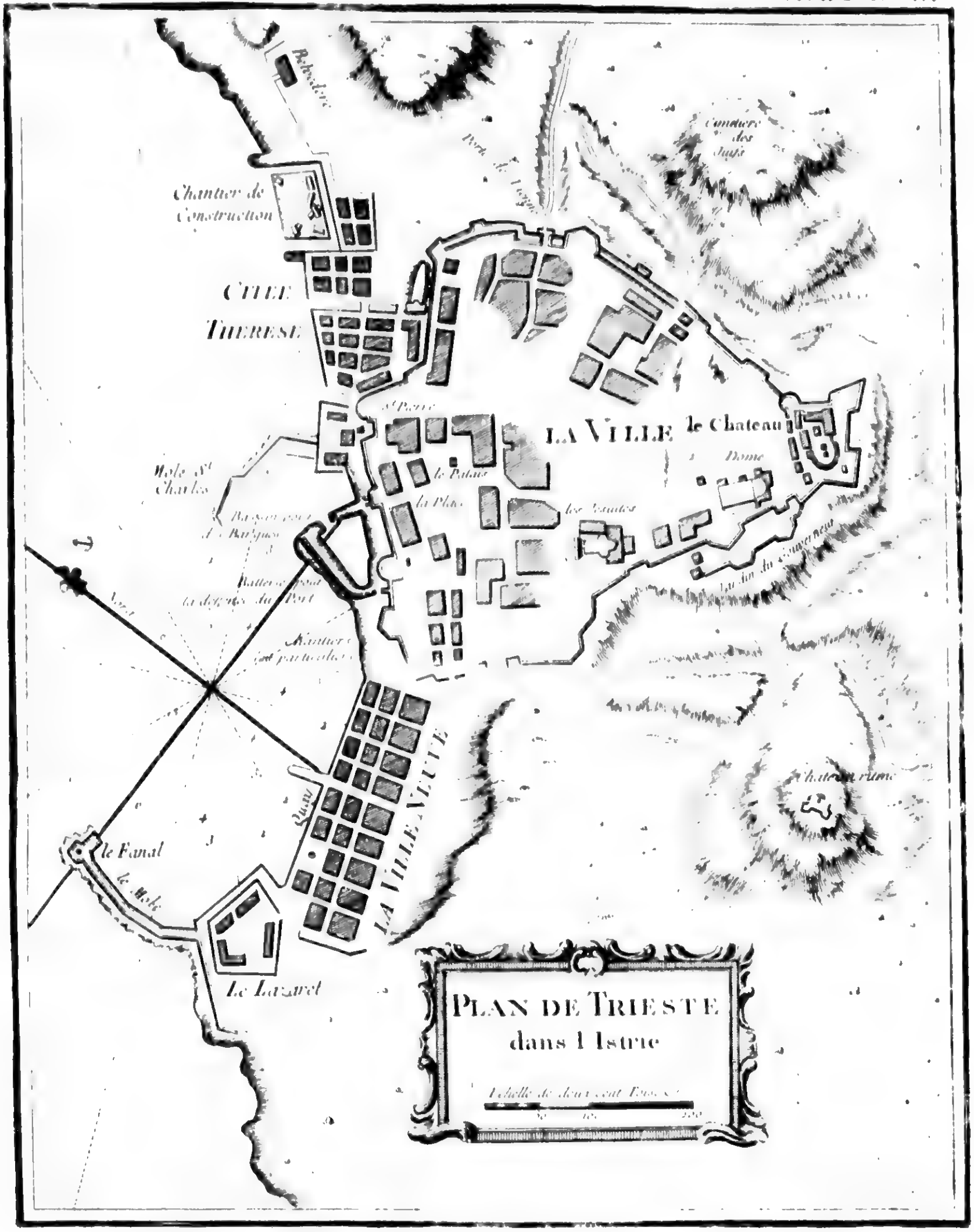
Chantier de Construction
CITEE THERESE
LA VILLE
le Chateau
Dome
le Palais
la Place
St Pierre
Mole St Charles
le Fanal
le Mole
Le Lazaret
LA VILLE NEUVE
Quai
Chateau ruiné
PLAN DE TRIESTE dans l'Istrie

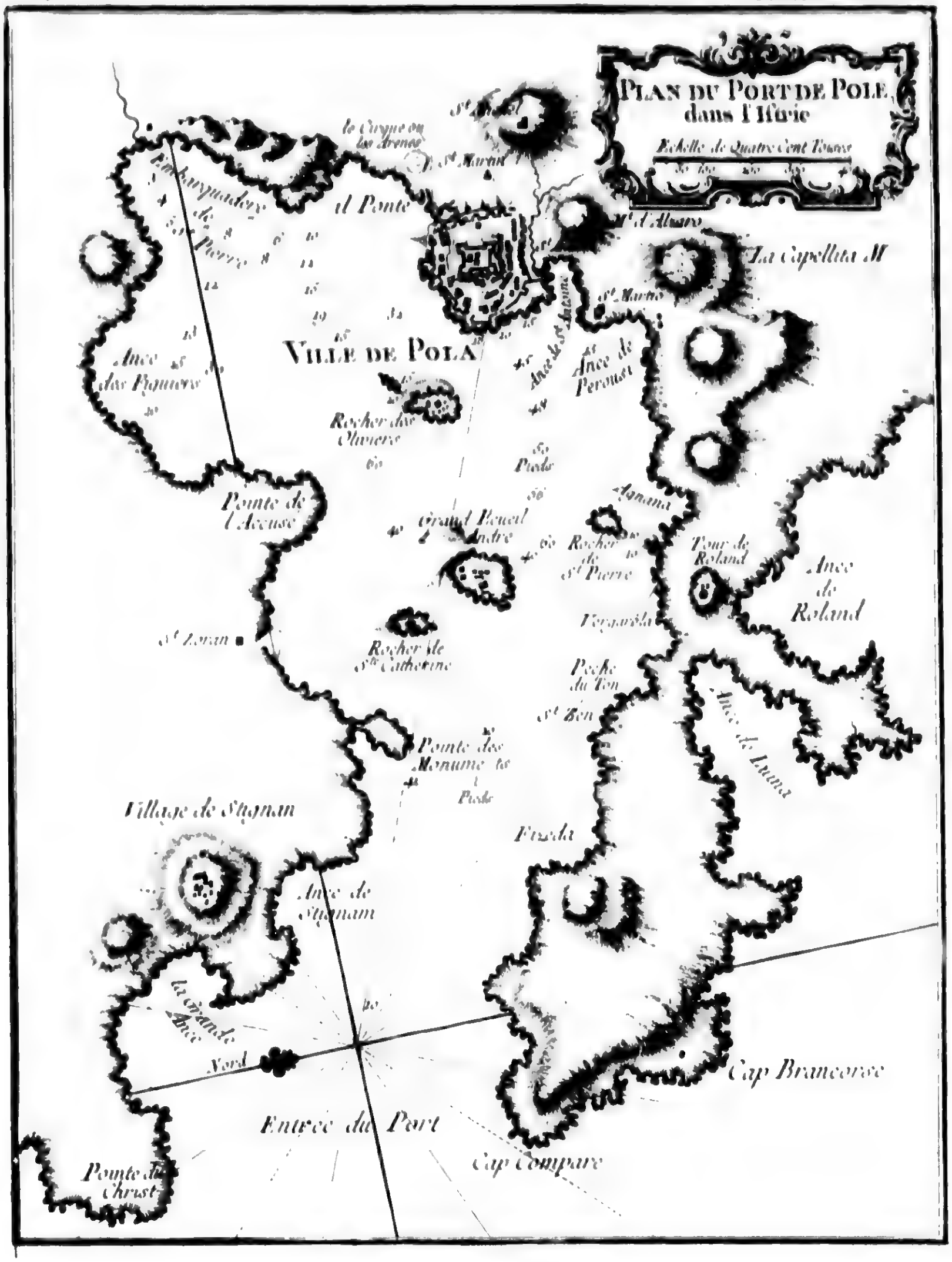
Plan du Port de Pole, dans l'Istrie
Echelle de Quatre Cent Toises
Ville de Pola
il Ponte
La Capellita M.
Ance de Perousa
Rocher des Oliviere
Pointe de l'Accuse
Grand Recueil S.t Andre
Rocher de S.t Pierre
Tour de Roland
Ance de Roland
Rocher de S.te Catherine
Pointe des Monume
Ance de Luana
Village de Stignan
Ance de Stignam
Nord
Entrée du Port
Cap Branconse
Cap Compare
Pointe du Christ

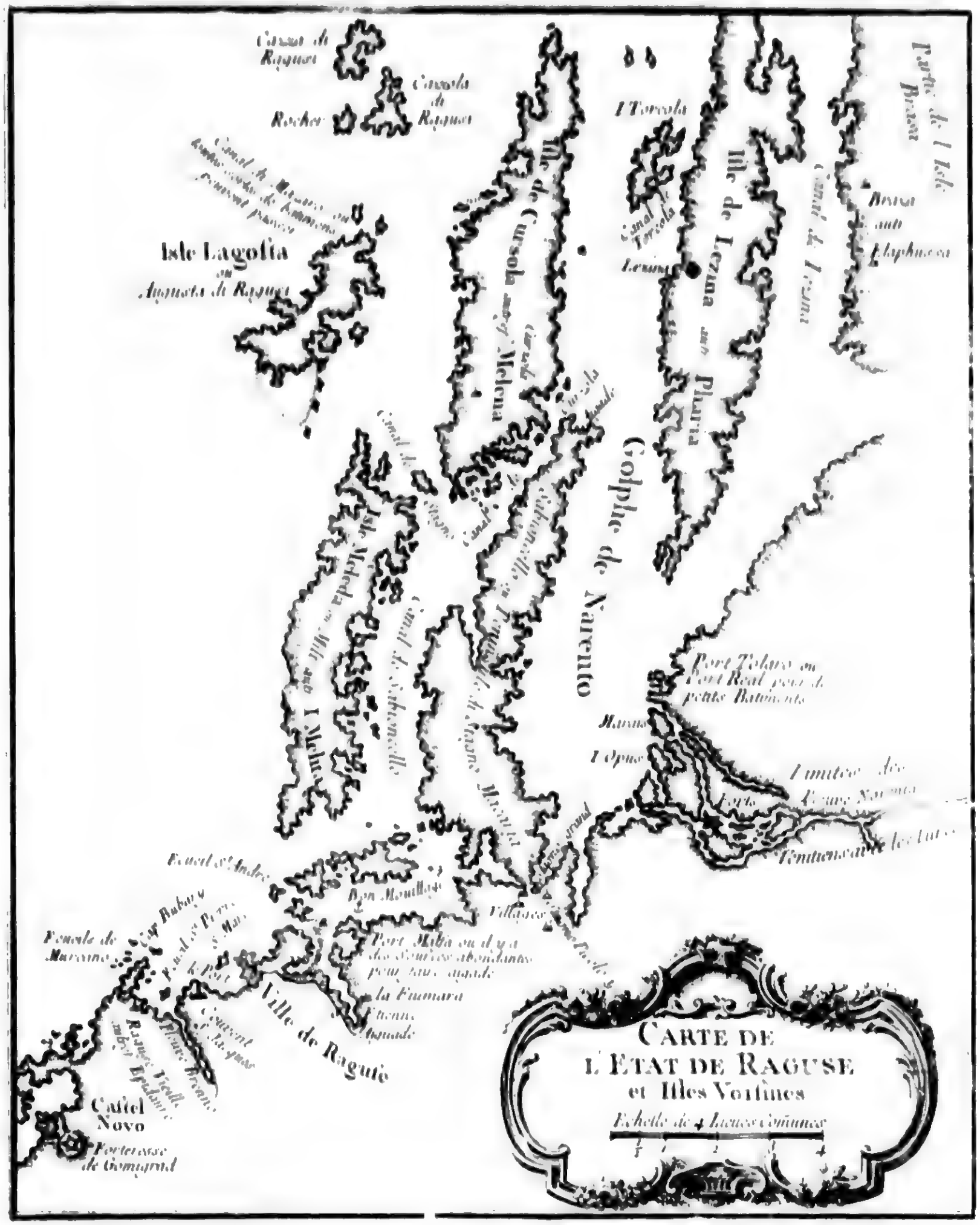
CARTE DE
L'ETAT DE RAGUSE
et Isles Voisines
Echelle de 4 Lieues Communes
Isle Lagosta
ou
Augusta di Ragusa
Rocher
I Torcola
Golphe de Narento
Port Tolaro ou
Port Real pour de
petits Batiments
la Fiumara
Ville de Raguse
Castel
Novo
Forteresse
de Gomigrad


PLAN DE ZARA
Capitale
de la Dalmatie
Echelle de 144 Toises
CANAL DE
ZARA
Nord
VILLE
le Fort
Port des
Barques
et
Chaloupes

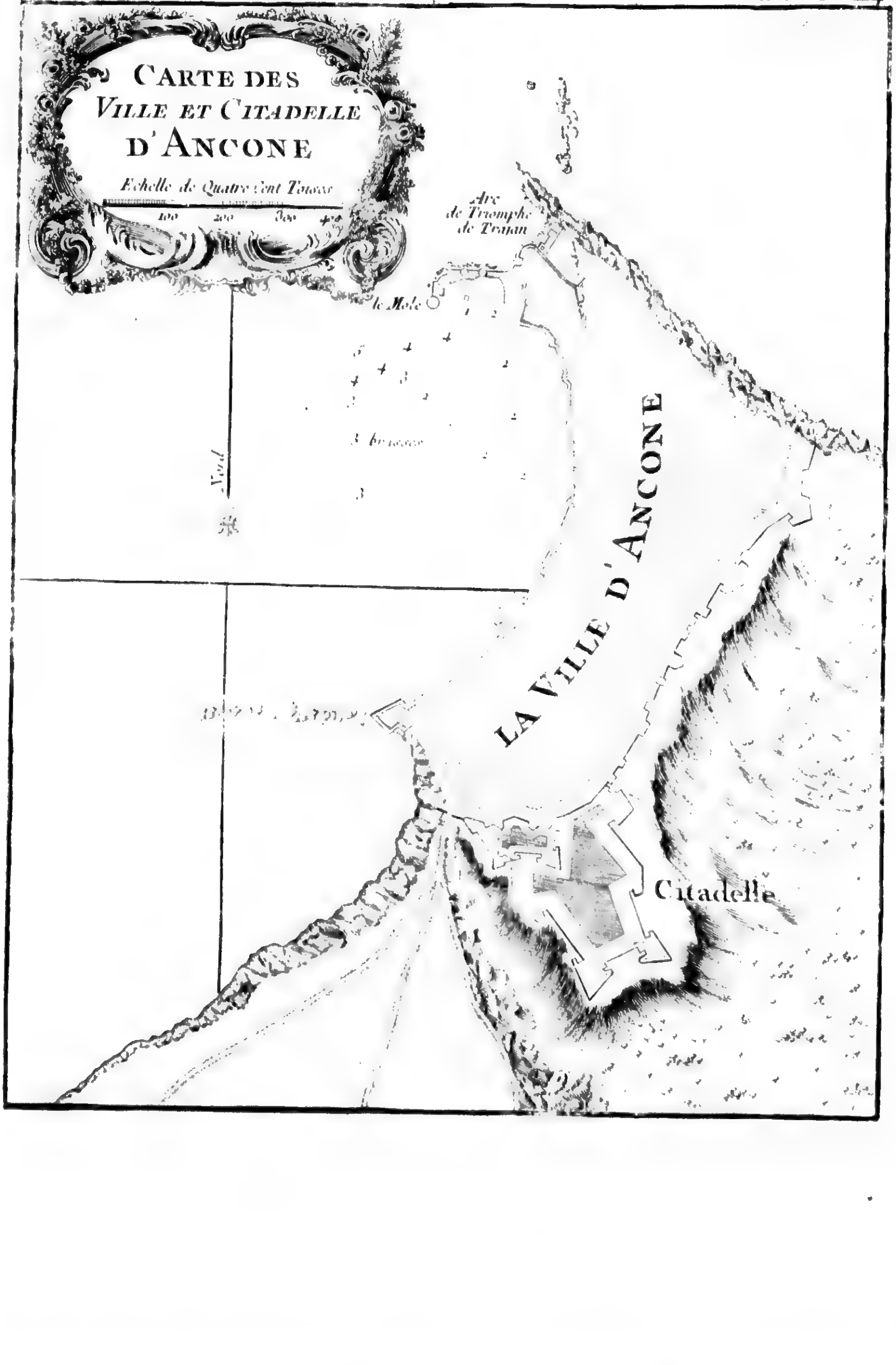
CARTE DES
VILLE ET CITADELLE
D'ANCONE
Echelle de Quatre Cent Toises
100 200 300 400
Arc de Triomphe de Trajan
le Mole
3 brasses
Nord
LA VILLE D'ANCONE
Citadelle

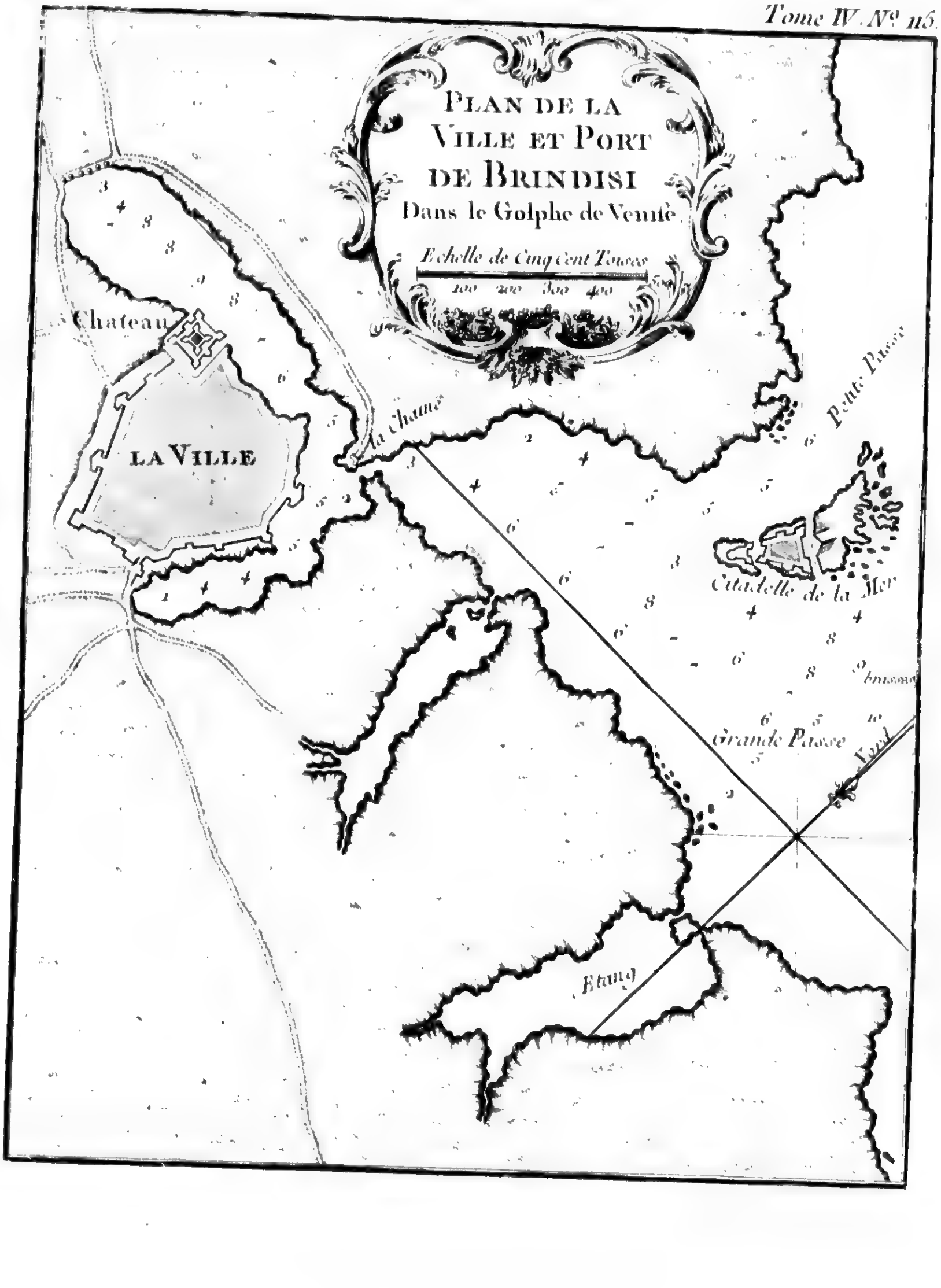
PLAN DE LA
VILLE ET PORT
DE BRINDISI
Dans le Golphe de Venise
Echelle de Cinq Cent Toises
100 200 300 400
Chateau
LA VILLE
la Chaine
Petite Passe
Citadelle de la Mer
Grande Passe
Nord
Etang

CARTE DE
LA GRECE ET DE
LA MORÉE
Echelle de Vingt Lieues
Longitude Orientale de Paris
Latitude Septentrionale
SALONIKI
Joannina
Albassano
La Valona
Butrinto
I. DE CORFOU
Leucadia
CEPHALONIA
Zante
Navarin
Modon
Coron
C. Matapan
Cerigo
Napoli de Malvasie
C. Malio ou S.t Angelo
Salona
Lepanto
Athenes
Negrepont
Andro
Milo
G. de Coron
G. de Colokythia
I. Skiro
Volo
C. Colonni
Tripolizza
Misitra
Larissa
Kara Veria
Edissa

CARTE
DE LA PARTIE
MERIDIONALE
DE LA GRECE
Echelle de Vingt Lieues Communes
THESSALIE
EPIRE
DORIDE
Golphe de Messene
Golphe de Calamata
MESSENIE
ARCADIE
Olimpie
Argos
MER JONIENNE
Longitude Orientale du Meridien de Paris
I. Zacynthe ou le Zante

Pheres
THESSALIE
G. Pelagique ou G. Volo
MER EGÉE
OU
ARCHIPEL
G. Maliaque ou Zeiton
EUBÉE ou NEGREPONT
DORIDE
Golphe de Corinthe
BEOTIE
Thebes
ATTIQUE
Athenes
Corinthe
Salamine Coluri
GOLPHE SARONIQUE
G. DE CORINTHE
Prom. Sunium Cap Colonne
I. Cia Zea
I. Cythne Termie
Sillee Promontoire Cap Mala
I. Seriphe Cherso
I. Syphne Chifante
Argos
GOLPHE ARGOLIQUE ou G. DE NAPOLI DE ROMANIE
Belle poule
la Fauconiere
Cimole L. Argentiere
I. Melo le Mile
Messene
Pagama
Malée Prom ou C. S. Ange
Cythere Cerigo
Latitude Septentrionale

Isle de Pory
I de Serigot
Cap d'Espade
Port de Magnu
Cap Meleca
Golfe de la Sud
I de Stantie
VILLE CANDIE
I S L E D E C A N D I
Cap St Jean
Cap St Antoine
Golfe de la Sude
G de Messary
I de Parimadi
Cap Leoma
I d Antigoce
I des Gauses de Candie
Pte de Camaralle
Pointe de Marcel

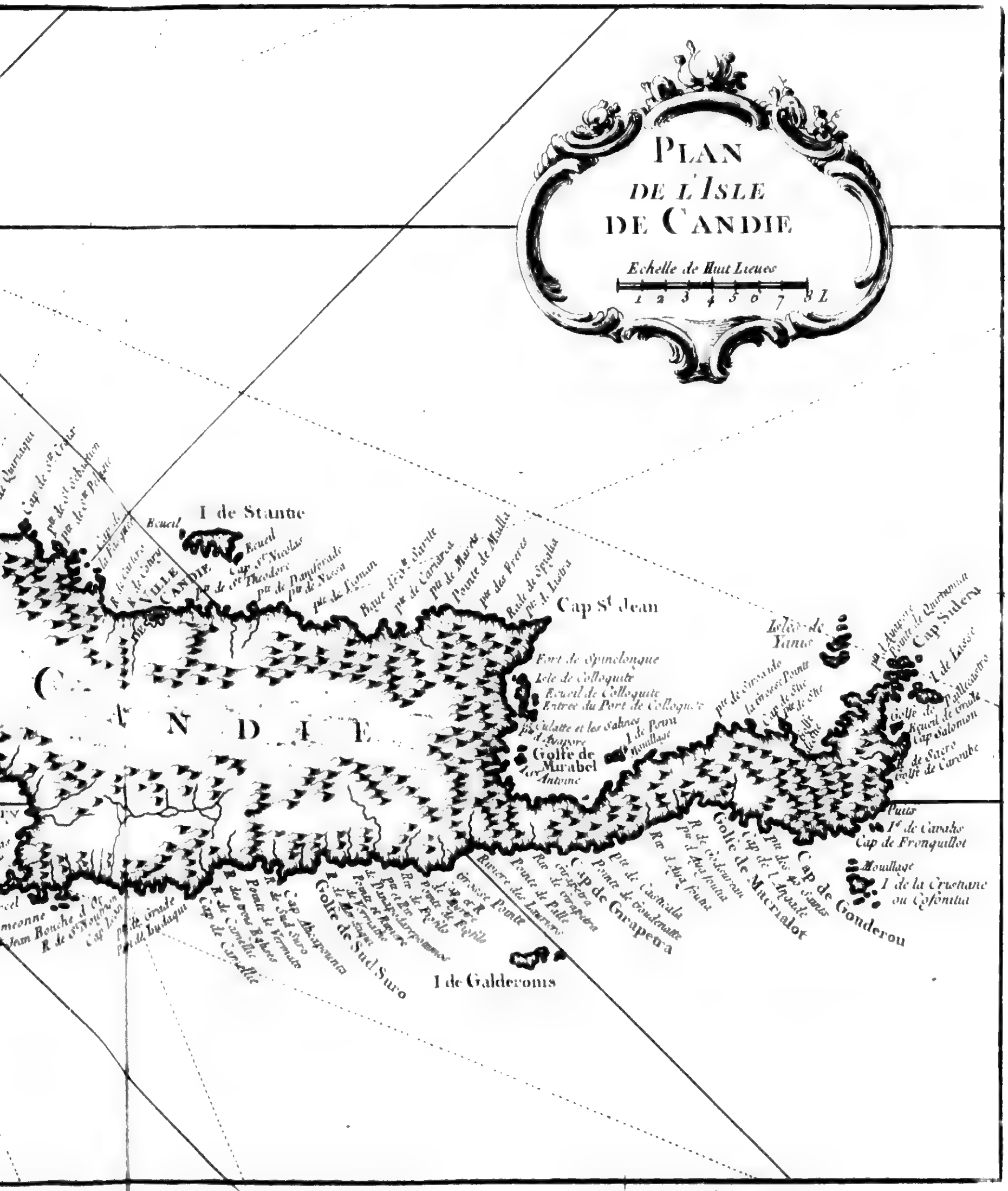
PLAN
DE L'ISLE
DE CANDIE
Echelle de Huit Lieues
1 2 3 4 5 6 7 8 L
I de Stantie
CANDIE
Cap St Jean
Fort de Spinelongue
Isle de Colloquite
Ecueil de Colloquite
Entrée du Port de Colloquite
Golfe de Mirabel
Islets de Yanus
Cap Sidero
Cap Salomon
Cap de Fronquillot
Moüillage
I de la Cristiane ou Coföntia
Cap de Gonderou
Golfe de Muraalot
Cap de Grapetra
I de Galderomi
Golfe de Sud Suro

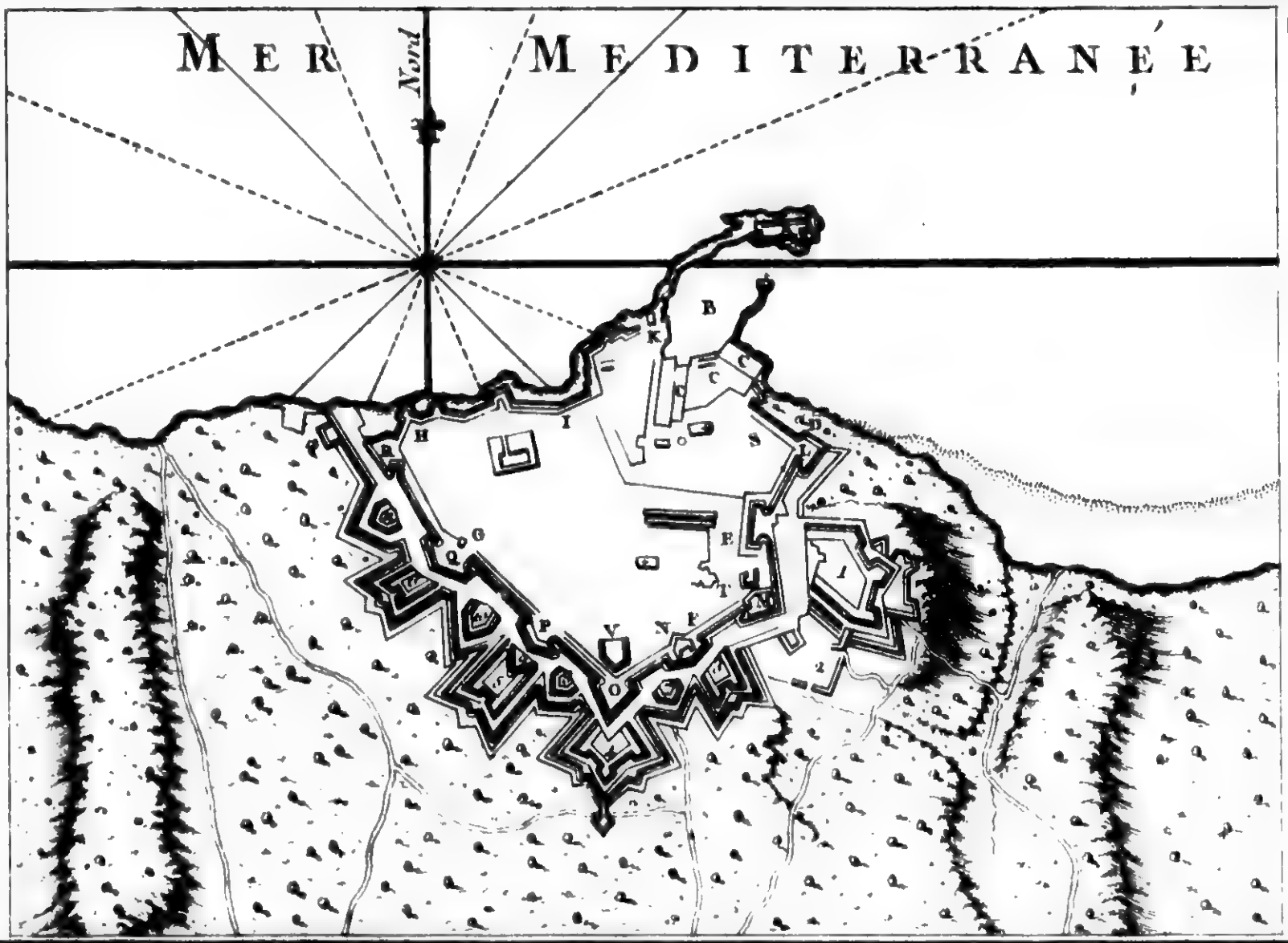

PLAN DE LA VILLE DE CANDIE.

Echelle de Cinq Cent Toises.

50 100 200 300 400 500

A. Chateau pour deffendre l'Entrée du Port
B. Le Port
C. l'Arcenal
D. Porte de Sabionera
E. Porte de St. Joris
F. Porte de Jesus
G. Porte Panigra
H. Porte St. André
I. Porte Jramatta
K. Porte du Mole
L. Bastion de Sabionera
M. Bastion Vitturi
N. Bastion de Jesus
O. Bastion de Martinengo
P. Bastion de Bethleem
Q. Bastion Panigra
R. Bastion St. André
S. Cavalier de Sabionera
T. Cavalier de Vitturi
V. Cavalier de Martinengo
1. Fort St. Demetrius
2. Crepa Core
3. Palma
4. Ste. Marie
5. Mocenigo
6. Panigra
7. Ravelin St. Nicolas
8. Ravelin de Bethleem
9. Halvemaan Mocenigo
10. Ravelin Panigra
11. Ravelin du St. Esprit
12. Reduit de St. André.

Croisey Sculp

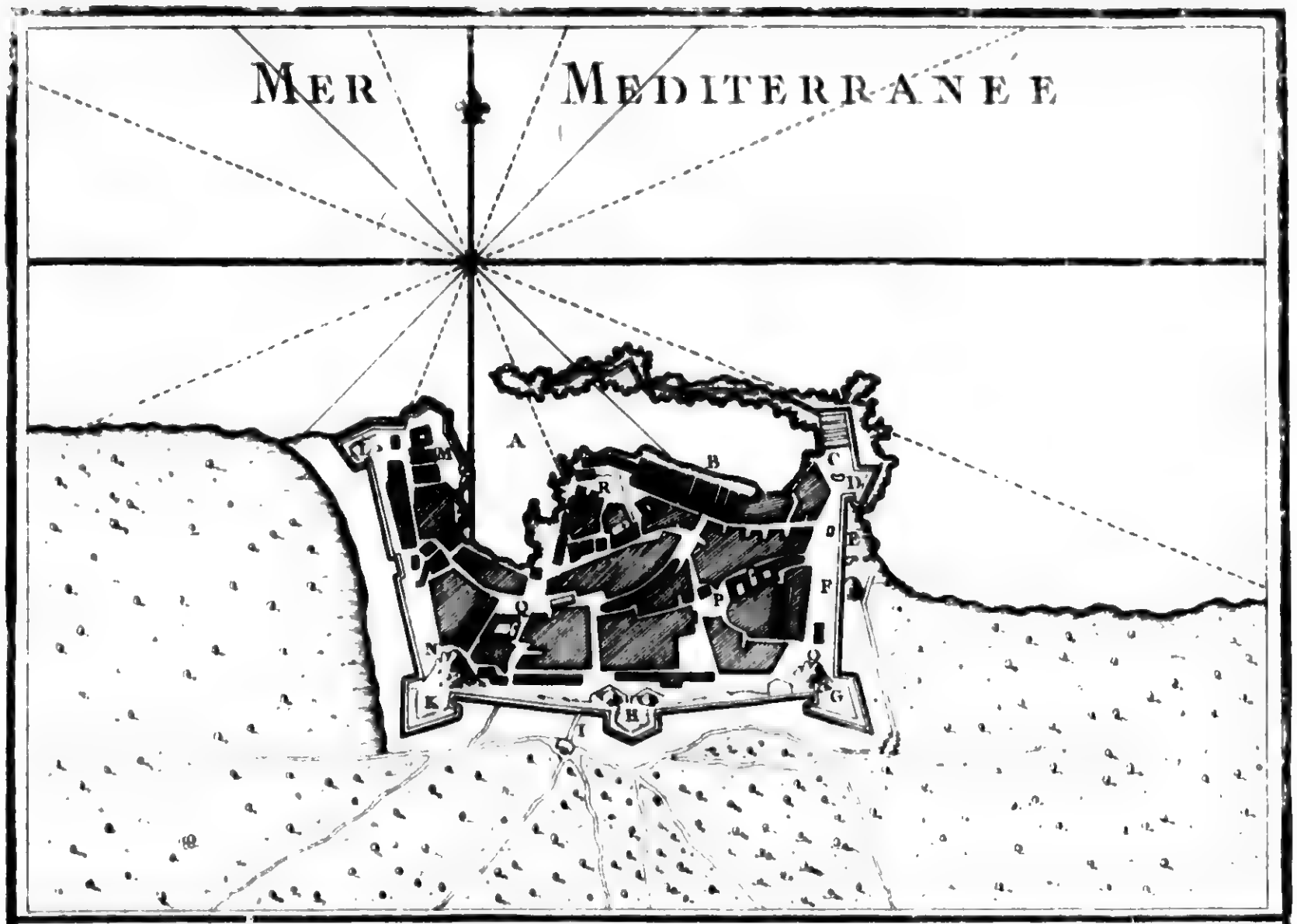

PLAN DE LA VILLE DE LA CANEE dans l'Isle de Candie

Echelle de Cinq Cent Toises

50 100 200 300 400 500 T

A. *Le Port*
B. *l'Arcenal*
C. *Le Nouvel Arcenal*
D. *Bastion de la Sabionara*
E. *Porte de Sabionara*
F. *Boulevard peu elevé*
G. *Bastion de Ste. Lucie*
H. *Bastion de la Pitie*
I. *Porte de Retima*
K. *Bastion de St. Demetrius*
L. *Bastion des Esclaves*
M. *Chateau de St. Sauveur*
N. *Chateau de St. Demetrius*
O. *Chateau de Ste. Lucie*
P. *Eglise de St. Nicolas*
Q. *Couvent de St. François*
R. *Le Palais*

CARTE DE L'ARCHIPEL
Echelle de Cinquante Lieues
Pristina
Sophia
Ternabo
Varna
Philippoli
Andrinople
Constantinople
Mer de Marmara
Albassano
Butrinto
Arta
G. de Salonique
I. de Lemnos
I. Metelin
I. de Scio
Smirne
Samos
Naxie
I. de Cefalonie
I. du Zante
G. de Lepante
Corinthe
C. Matapan
Serigo
I. de Rhodes
C. Salomon
Candie
I. DE CANDIE
MER MEDITERRANÉE
Longitude Orientale du Meridien de Paris

Tome IV. N° 122

CARTE DE L'ENTRÉE DU
CANAL DES DARDANELLES
Echelle de Trois Lieues Communes
EUROPE
ARCHIPEL
Village
Cap Greco
Chateau neuf d'Europe
Nord
Chateau des Dardanelles
Chateau des Dardanelles
Pointe des Barbiers
Entrée des Dardanelles
Chateau neuf d'Asie
Pointe du Janissaire
Kenky

CARTE DE LA MER DE MARMARA
Echelle de Quatre Lieues Communes
COSTÉ
Montagne qui sert de reconnoissance
Rodotto
Vieux Herecly
Golphe de Rodosto
Heraclée en Turc Herecly
Pointe Arita
Canal des Dardanelles
MER DE MAR
Isle de Marmara
Marmara
Fanal
Semena
Isle du Basca
Cap Sponga
Port Pano
Presqu' Isle de Cizique
Chateau de Mouguana
Golphe de Caroba
Golphe de Panderma
Tour de Liman
Arachi
COSTÉ D'ASI

DE LA MER DE MARMARA
Echelle de Quatre Lieues Communes
D'EUROPE
Selivrée
Boudsac
Comme Boulangerie
Etang
Ponte Grande
Etang
Ponte Picolo
Cap Estefano
CONSTANTINOPLE
Galata
Pera
S.t Estephano
Cap S.t Estephano
Fanal
MARMARA
Isles des Princes
Isle Calonia ou Isle du Pape
Isle de Brussia
Brussia
D'ASIE

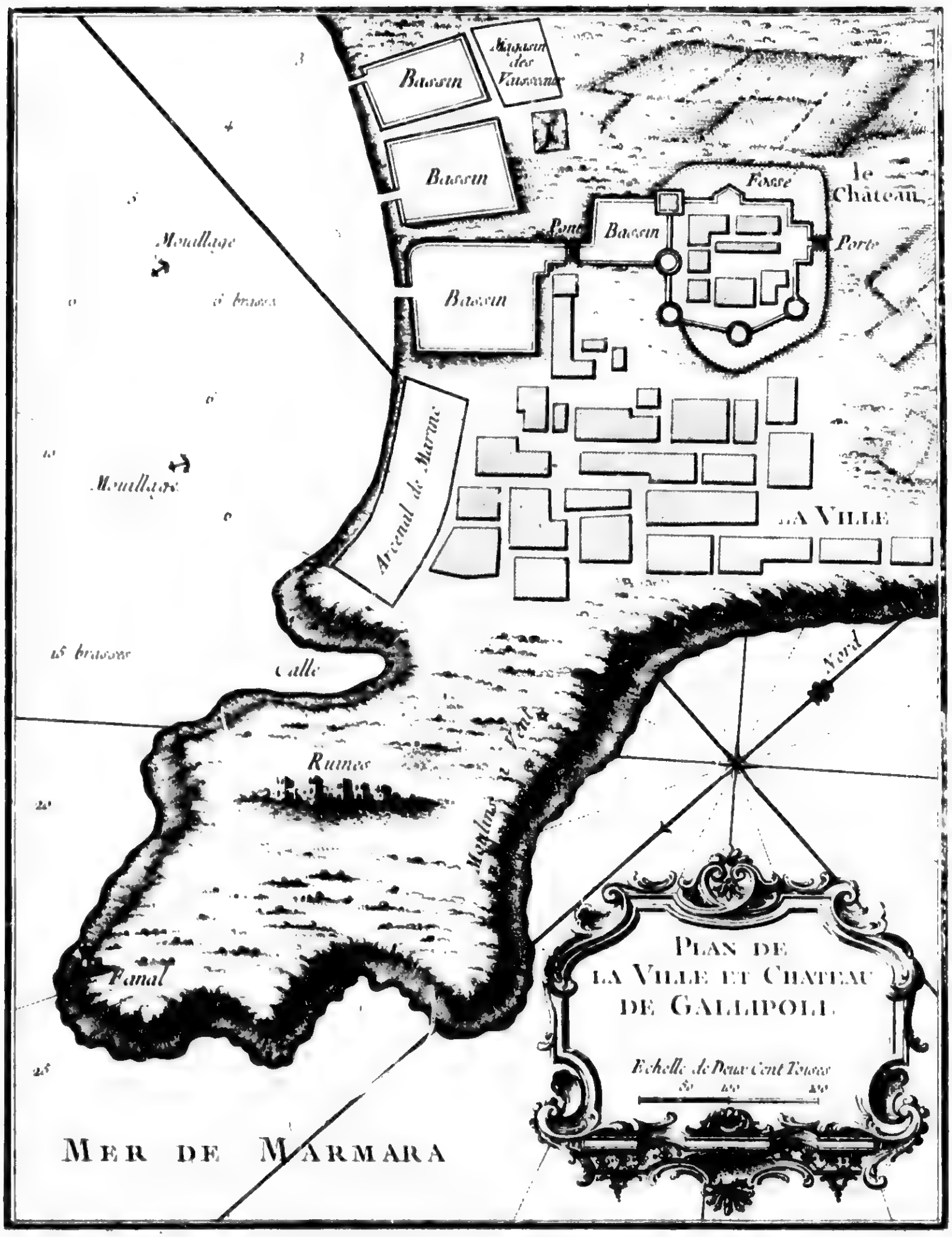
Bassin
Magasin des Vaisseaux
Bassin
Fosse
le Château
Pont
Bassin
Porte
Bassin
Moullage
6 brasses
Arcenal de Marine
Moullage
LA VILLE
15 brasses
Calle
Nord
Ruines
Moulins à Vent
PLAN DE
LA VILLE ET CHATEAU
DE GALLIPOLI.
Echelle de Deux Cent Toises
Fanal
MER DE MARMARA

EXPLICATION DES CHIFFRES.

1 Le Serail et Palais du G.d Seig.r
2 La G.de Mosquée de S.te Sophie
3 Mosquée du Sultan Achmet
4 Hyppodrome
5 Palais du Grand Visir
6 Mosquee Engy
7 Marché des Egyptiens
8 Les Ecuries du G.d Seigneur
9 La Petite Sainte Sophie
10 Mosquée d'Ibrahim
11 Badesten ou Marché
12 Valide Cham, Magasins pour les Marchands Etrangers
13 Esky Seray Palais
14 Mosquee du Sultan Soliman
15 Palais de l'Aga des Janissaires
16 Mosquée de Shasade
17 Mosquee du Sultan Bayazet
18 Visir Cham Marche
19 Mosquee de Ferhad Bacha
20 Mosquee d'Orta
21 Mosquee de Kellis
22 Sultan Mahomet Mosquée, anciennem.t les S.ts Apôtres
23 Cazernes des Janissaires
24 Mosquée de David Bacha
25 Mosquee d'Aya autrefois S.t Anastase
26 Mosquee du Sultan Selim
27 Mosquée de Feltcha
28 Mosquee de Dragoman
29 Mosquée du Sultan
30 Palais de Constantin
31 Mosquee d Yeldren
32 Yeny backe, le Nouveau Jardin
33 Vedicule des Sept Tours
34 Cussi Unqui chioi
35 Le Cimetiere de Cham
36 Bethctas Seray Palais
37 Dolma Pachesi Jardin
38 Le Marche au Poisson
39 Les Prisons
40 Place ou sont les Galeres
41 Palais de l'Amiral
42 L'Arcenal et l'Amiraute
43 Place ou demeurent les Juifs
44 La Douane
45 L'Ancien Serail
46 Fener Chateau ou demeure le Patriarche des Grecs

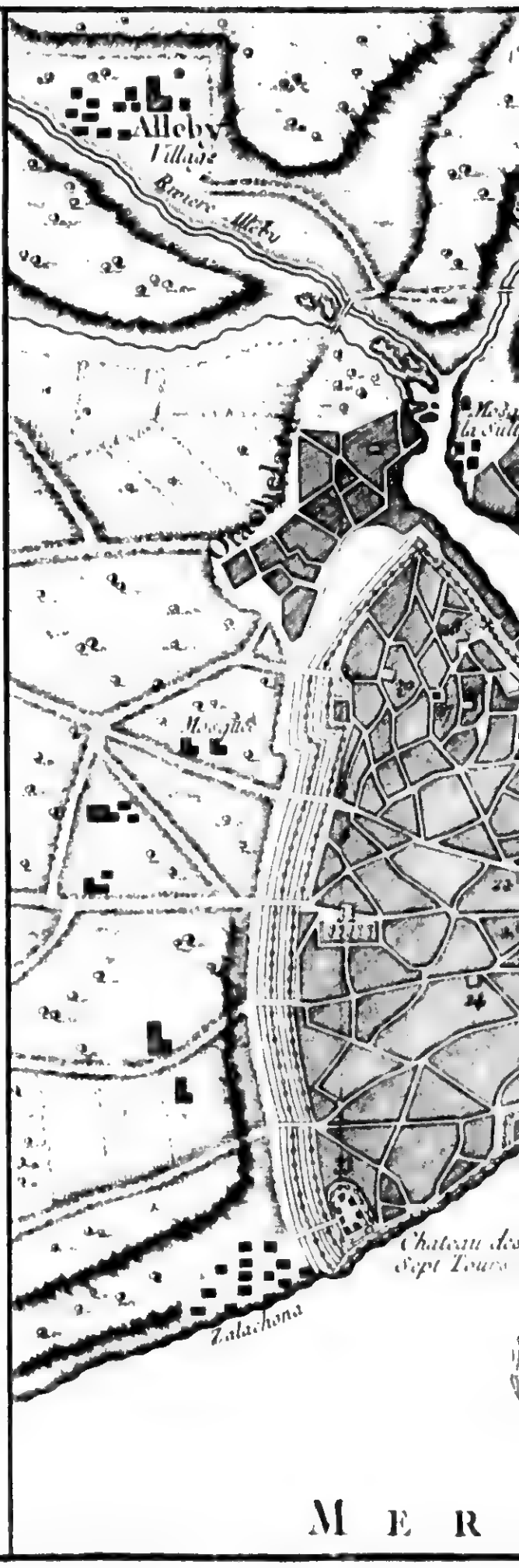

Ratiseau Village
Alleby Village
Tatalhya Village
S.t Demetrius Eglise Grecque
Maison de Derv
Meida
Mosquée de la Sultane Mère
Chasseri
PERA
GA LA TA
Port
Canal de la Mer Noire
Pointe du Serail autr. Acropolis
Tour de la Vierge
Chateau des Sept Tours
Zalachona
PLAN DE LA VILLE DE CONSTANTINOPLE
Echelle d'une Lieue Commune de France
MER DE MARMARA

CARTE DE LA CRIMÉE.
Echelle de Vingt Lieues Communes
5 10 15 20
Kilikermen
Perecop
Genitzi
Cap Wisarionow
Cap Berdinskaya
Cap Feodotowa
Mer d' Asof
Ile Tameroff
Taman
Kasantep
Genikala
Kerlz
Koflof
Almassu
Bachzi Sarai
Achmetsof
Kaffa
Sudak
Balaklava
Belbeg
Karas Bazar
LA CRIMÉE
Nord
Mer Noire

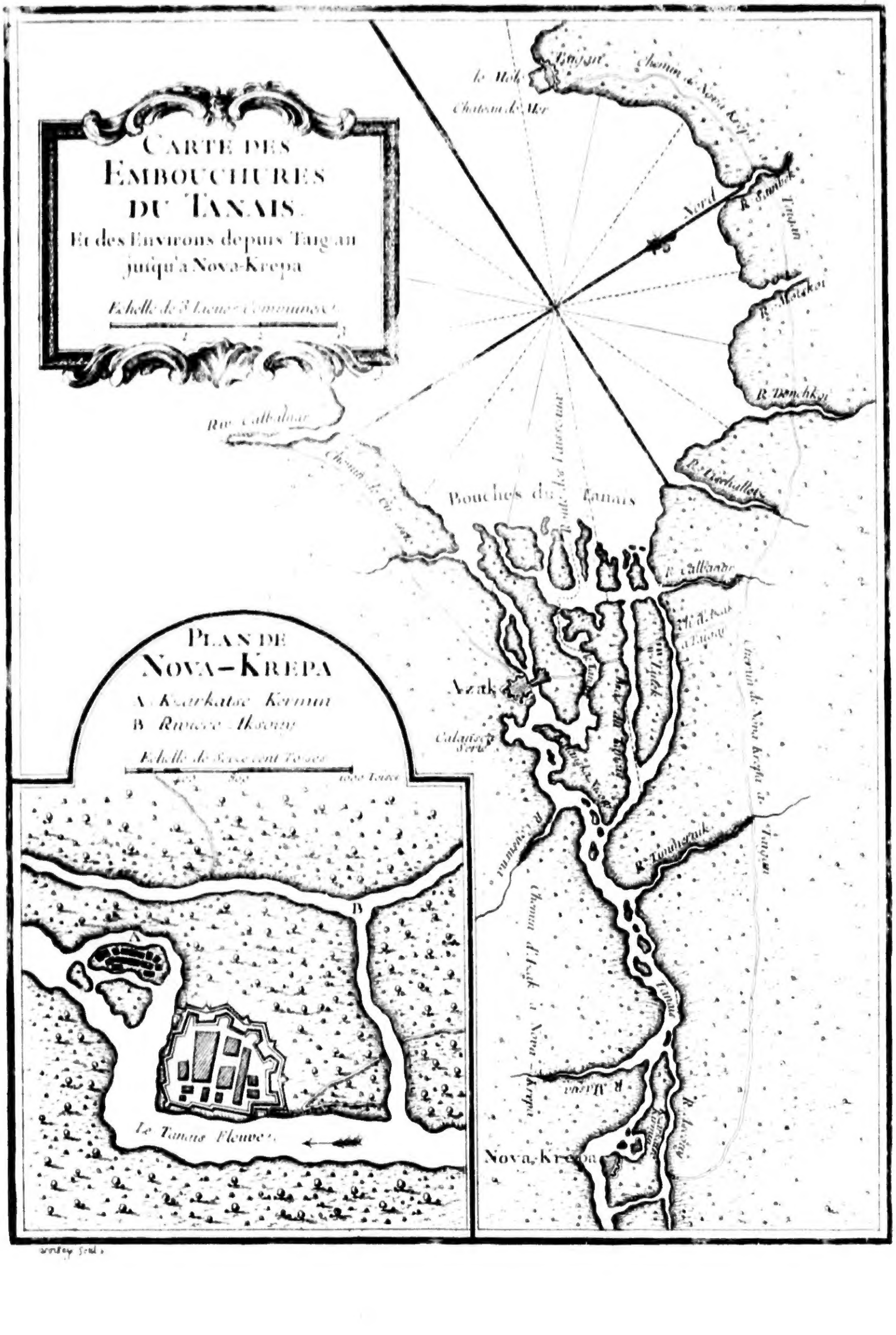
CARTE DES EMBOUCHURES DU TANAIS.
Et des Environs depuis Taigan jusqu'a Nova-Krepa
PLAN DE NOVA-KREPA
Bouches du Tanais
Azak
Nova-Krepa
Le Tanais Fleuve
Nord

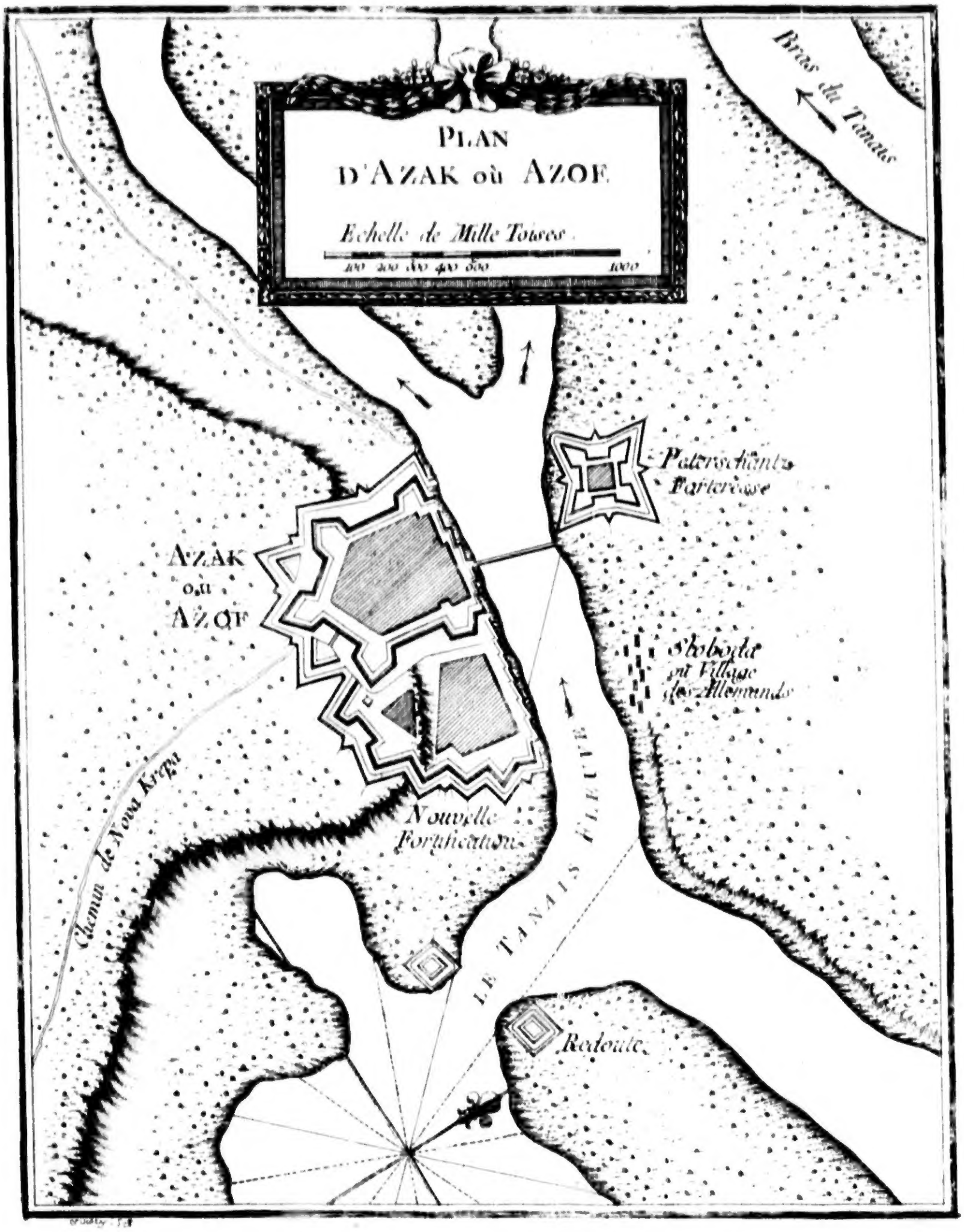
PLAN
D'AZAK ou AZOF
Echelle de Mille Toises
100 200 300 400 500 1000
Bras du Tanais
Paterschantz Forteresse
AZAK
ou
AZOF
Sloboda
ou Village
des Allemands
Nouvelle Fortification
Chemin de Nova Krepa
LE TANAIS FLEUVE
Redoute